

District  
ORON

COMMUNE DE  
FERLENS

N° d'archives  
**10/2**

# PLAN D'AFFECTATION FIXANT LA LIMITE DES CONSTRUCTIONS

en bordure de la route communale tendant du lieu dit  
"Au Chanets" jusqu'au "Champ Busigny" *R.C. 632 e*

Approuvé par la Municipalité de Ferlens dans sa séance du *7 décembre 1984*

Plan déposé au Greffe Municipal pour être soumis à l'enquête publique du *19 janvier 1988* au *29 février 1988*

Le syndic: *[Signature]* Le secrétaire: *[Signature]*

Adopté par le Conseil Général dans sa séance du *7 juin 1988*

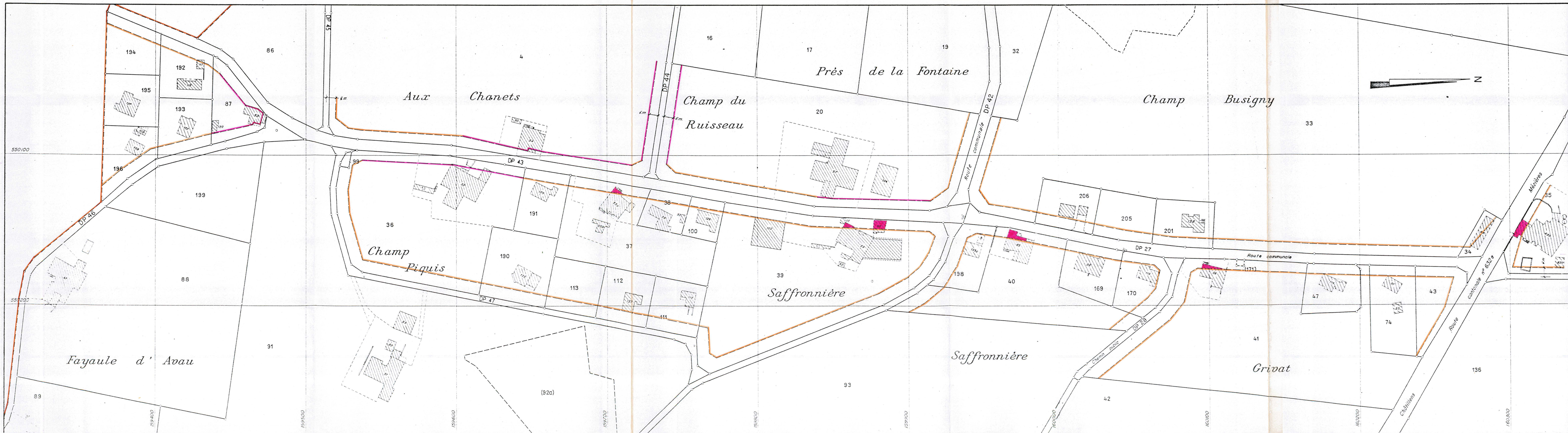
Approuvé par le Conseil d'Etat dans sa séance du *27 JUL. 1988*

Le président: *[Signature]* Le secrétaire: *[Signature]* Le chancelier: *[Signature]*


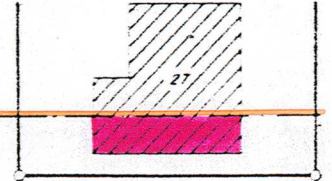


N°  
01.07.1987

ECHELLE  
1:1000

Bureau technique  
R. Stuby, ing. geom. aff.  
B. Volmy, associe  
083 Mezières 93 22 51



**LEGENDE**

-  LIMITE DES CONSTRUCTIONS  
Application de l'article 72 LR
-  Surface sur laquelle les bâtiments peuvent être transformés. En cas de reconstruction totale, après destruction des 3/4 au moins du bâtiment, la limite des constructions devra être respectée.
-  Nouvelle
-  Limite territoriale