


63862 1.1.1
Hsp. str.

COMMUNE DES CULLAYES

PLAN DES ZONES

Moudon, le 2 avril 1980

Louis Nicod
gén.-off.



Nota: ce plan abroge le plan des zones approuvé par le Conseil d'Etat le 6 juin 1964

1) Approuvé par la Municipalité
le 27 juin 1980

2) Soumis à l'enquête publique
du 20 mai au 20 juin 1980

Le Syndic: Le Secrétaire:

Le Syndic: Le Secrétaire:

A. Jatton G. Dewarrat

A. Jatton G. Dewarrat

3) Adopté par le Conseil général
dans sa séance
du 30 juin 1980

4) Approuvé par le Conseil d'Etat
du CANTON DE VAUD
Lausanne, le 3 SEP. 1980

Le Président: Le Secrétaire:










L'atteste, le Chancelier:

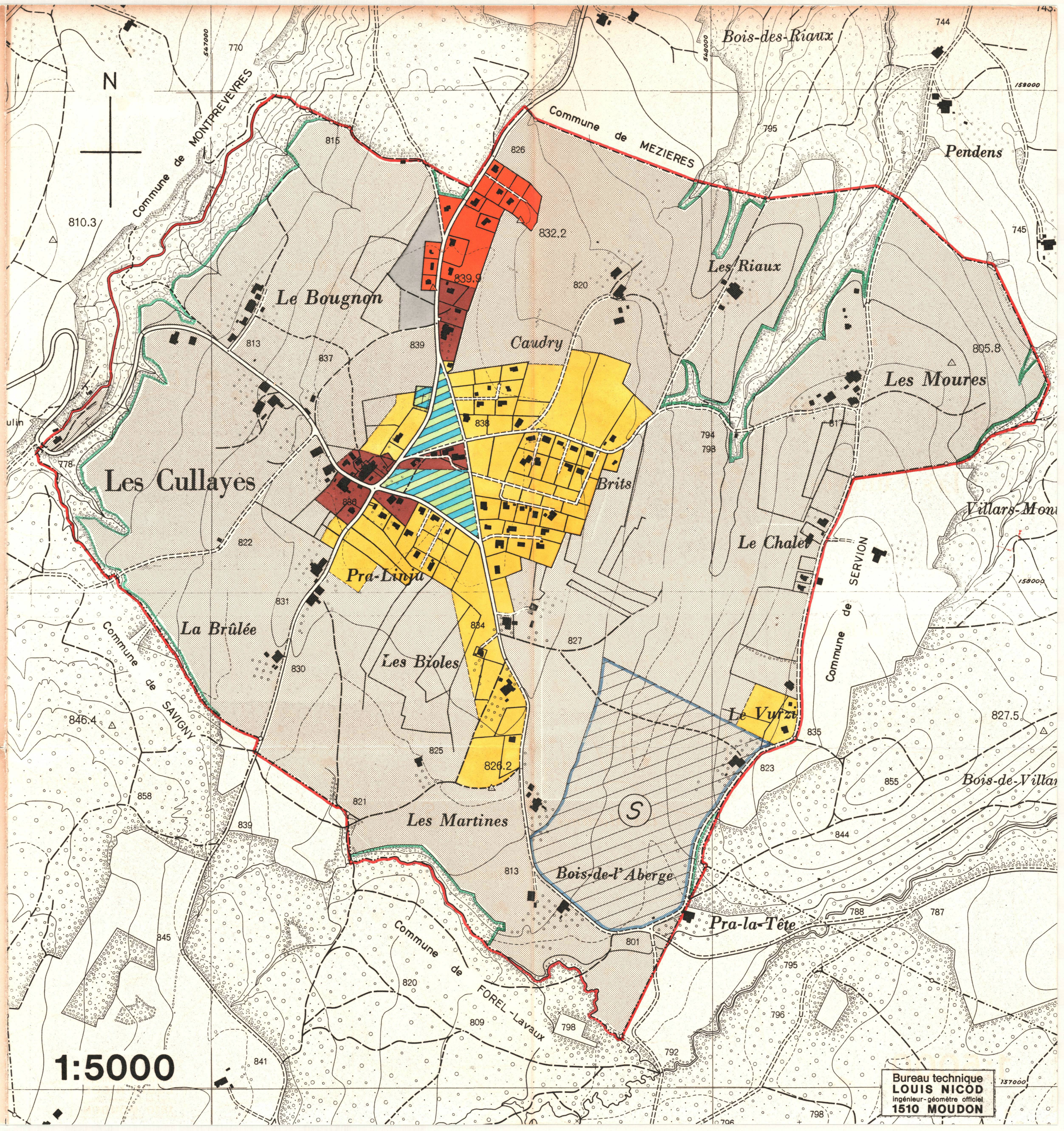
M. Décosterd J.-P. Pouly

A. M.



LEGENDE

-  Zone du village
-  Zone de villas A
-  Zone de villas B
-  Zone de constructions d'utilité publique et de verdure
-  Zone intermédiaire
-  Zone agricole
-  Forêts
-  Limite de territoire
-  Secteur "S" de protection des eaux (à titre indicatif)



1:5000

Bureau technique
LOUIS NICOD
ingénieur-géomètre officiel
1510 MOUDON