Ce plan est complété par un règlement. (voir plan nº2)

03.02.1

3.2.1

I. 61805

ÉTAT DE VAUD
DÉPARTEMENT DES TRAVAUX PUBLICS
SERVICE DES BATIMENTS

Abrog ds les couloirs (PAC Venog)

PLAN D'EXTENSION CANTONAL
Nº 2a.

Commune de **ST. SULPICE.**
Venoge - l'Abbaye.

pour Le chef du Département:
le Conseiller d'Etat remplaçant:

sig.: RUBATTEL.

L'architecte chef du service des bâtiments:

sig.: VIRIEUX.

Déposé à l'enquête publique au Greffe municipal de ST. SULPICE
du 31 JUILLET 1942
au 29 AOÛT 1942

L'attestent
au nom de la Municipalité

Le syndic:
sig.: PLOJOUX

Le secrétaire:
REGAMEY.

Adopté par le Conseil d'Etat du canton de Vaud.

Lausanne, le 29 MARS 1943.

Le Président:
sig.: FISCHER.

Le Chancelier:
sig.: AGUET.

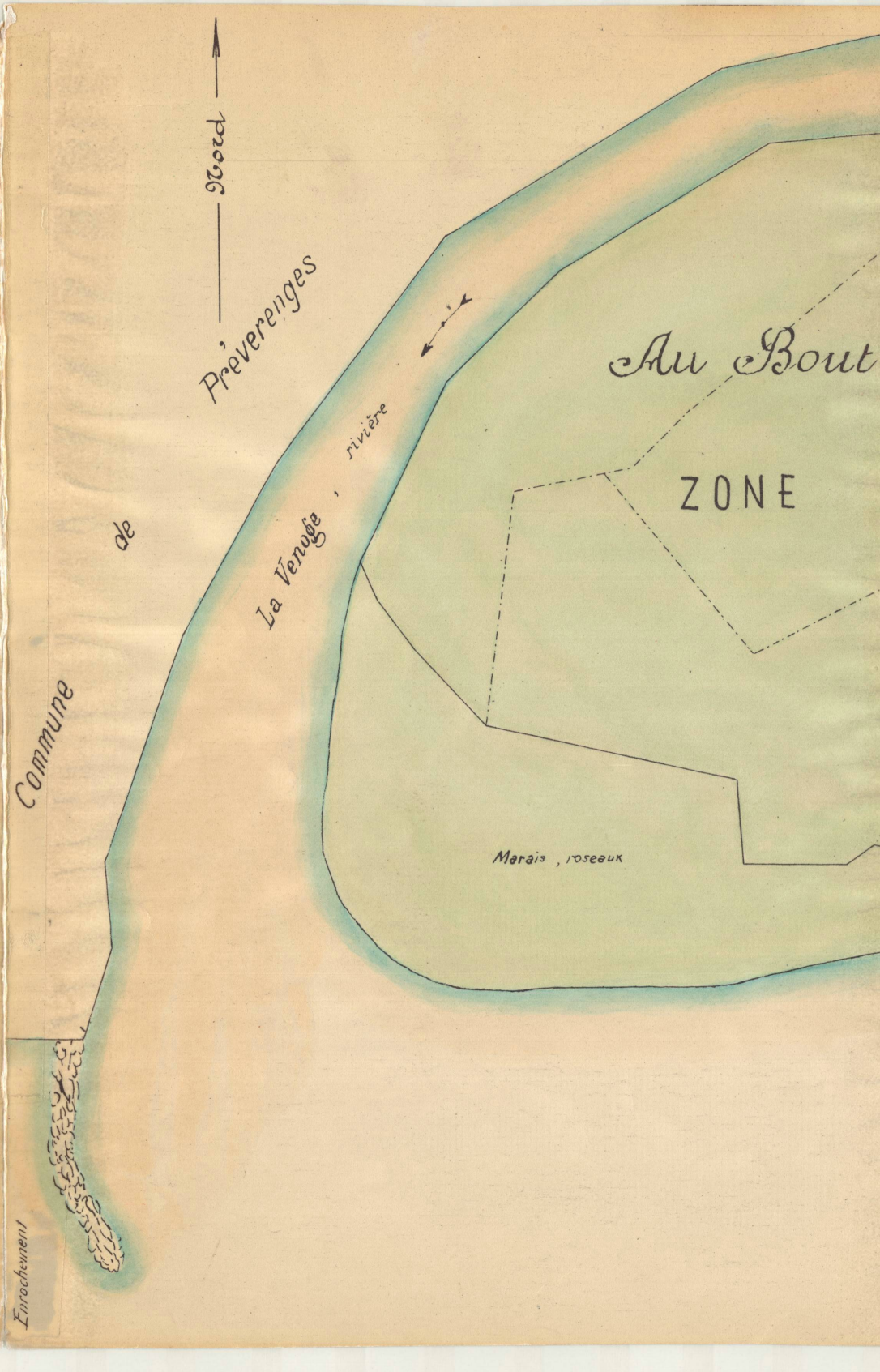
Nord
Commune de Préverenges
La Venoge, rivière
Au Bout
ZONE
Marais, roseaux
Enrochement

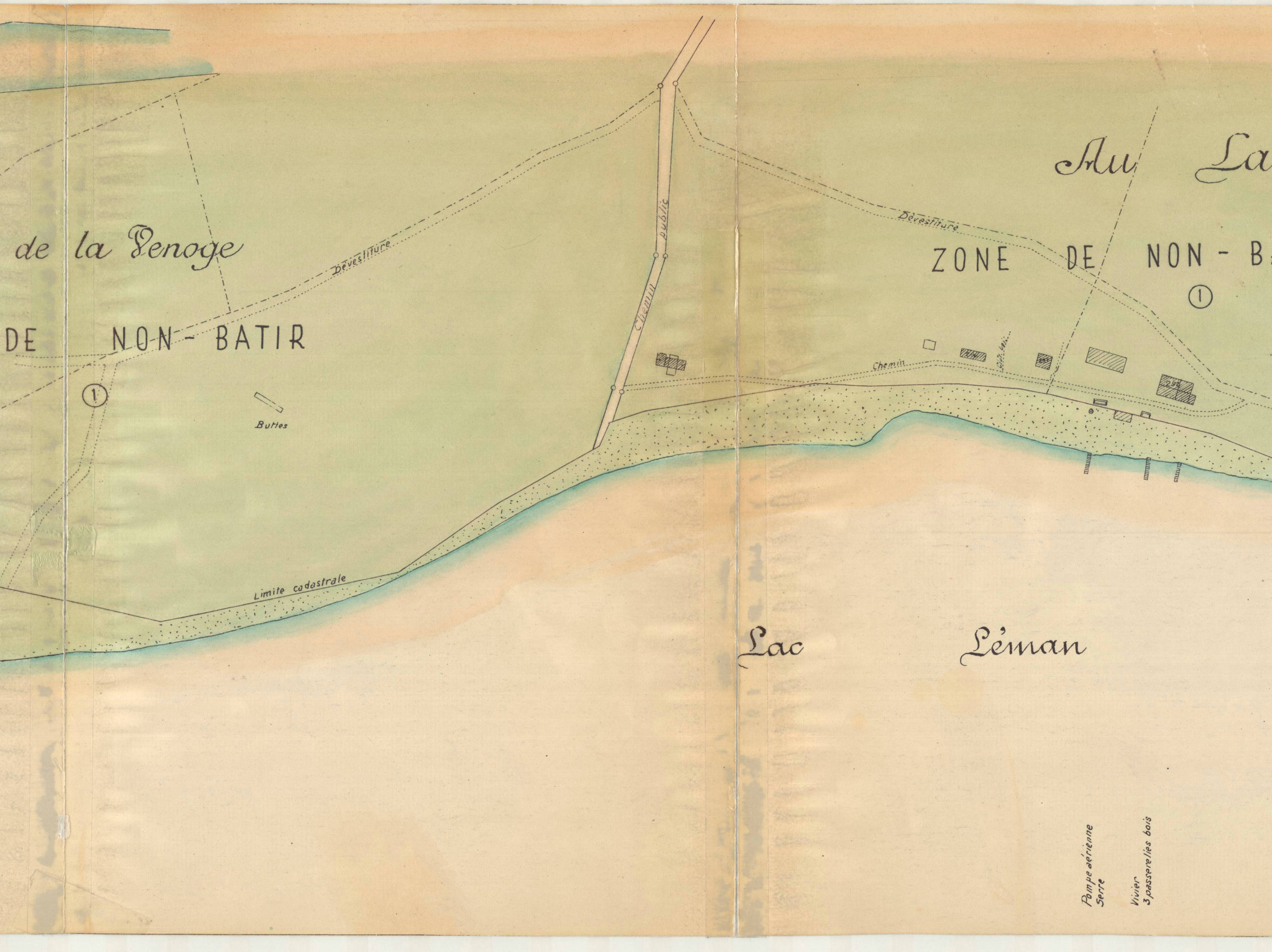
Au La
de la Venoge
DE NON-BATIR
①
Dévestiture
Chemin public
Buttes
Limite cadastrale
ZONE DE NON-B
①
Dévestiture
Chemin
Clôt. bois
292
Lac Léman
Pompe aérienne
Serre
Vivier
3 passerelles bois

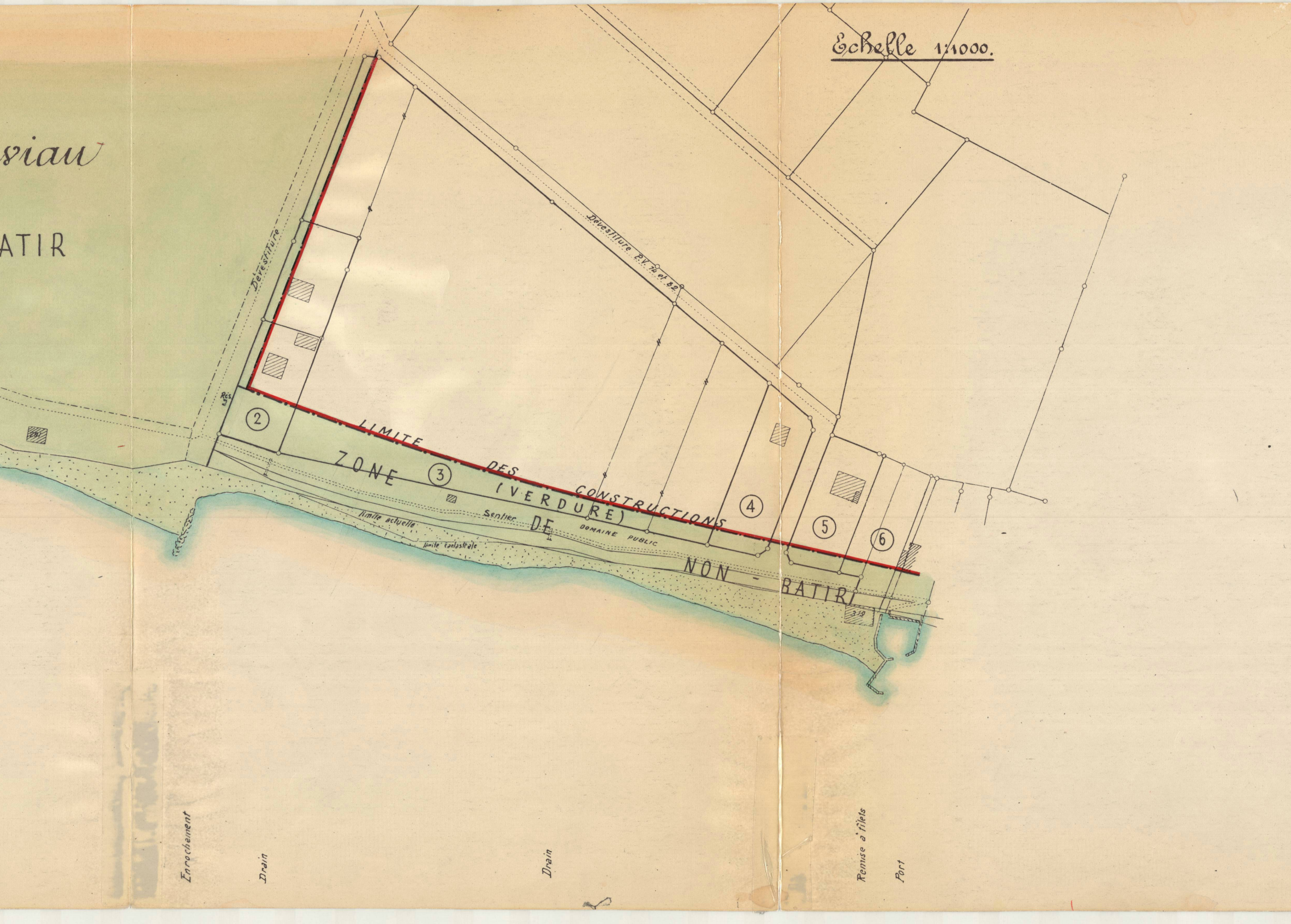
viau
ATIR
Echelle 1/1000.
Devestiture
Devestiture P.V. 74 et 82
Rés.
281
②
③
④
⑤
⑥
LIMITE DES CONSTRUCTIONS
ZONE DE NON - BATIR
(VERDURE)
Sentier
DOMAINE PUBLIC
limite actuelle
limite cadastrale
319
Enrochement
Drain
Drain
Remise à filets
Port

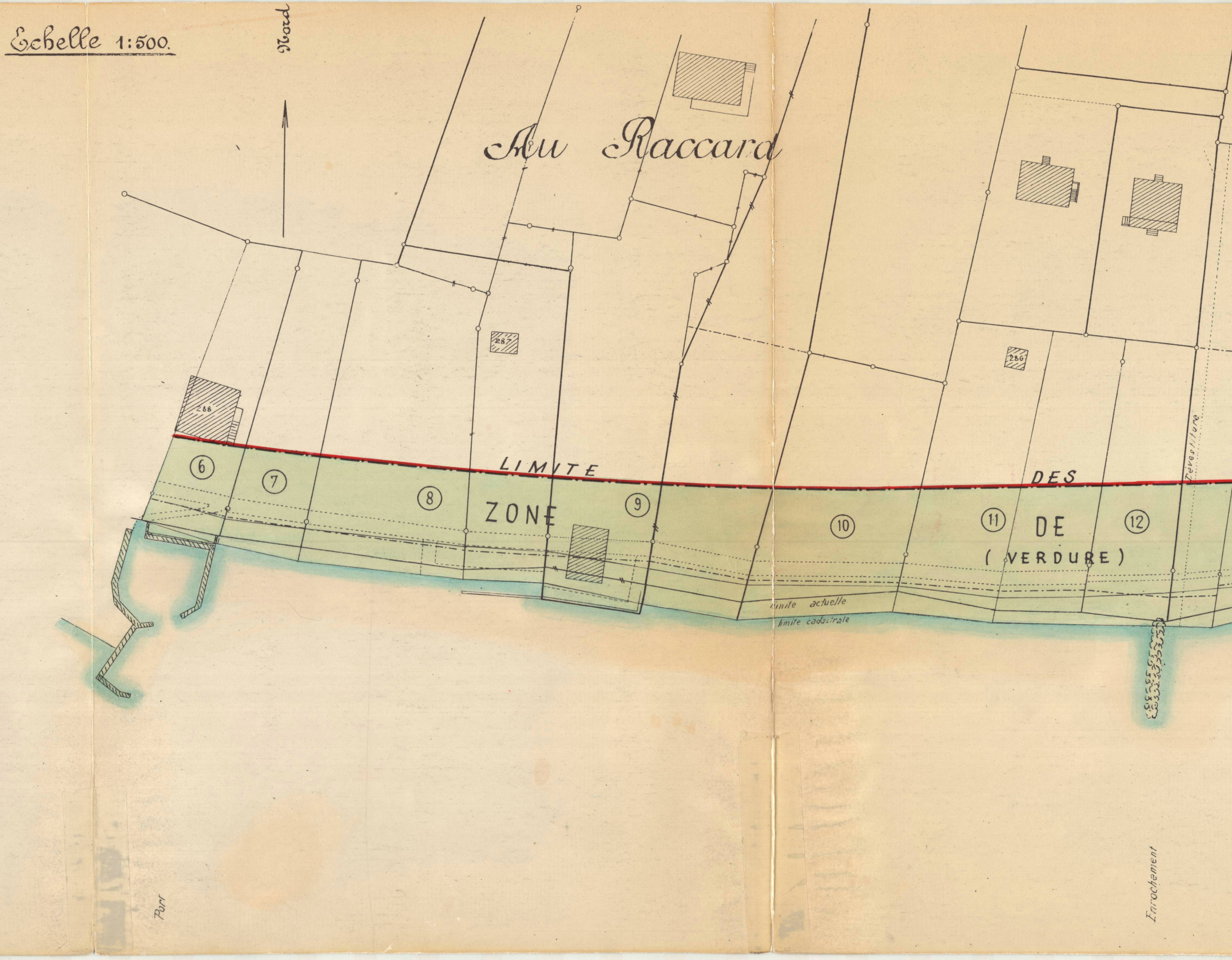
Echelle 1:500.
Nord
Au Raccard
288
287
286
LIMITE DES
ZONE DE (VERDURE)
⑥
⑦
⑧
⑨
⑩
⑪
⑫
limite actuelle
limite cadastrale
Dévestiture
Port
Enrochement

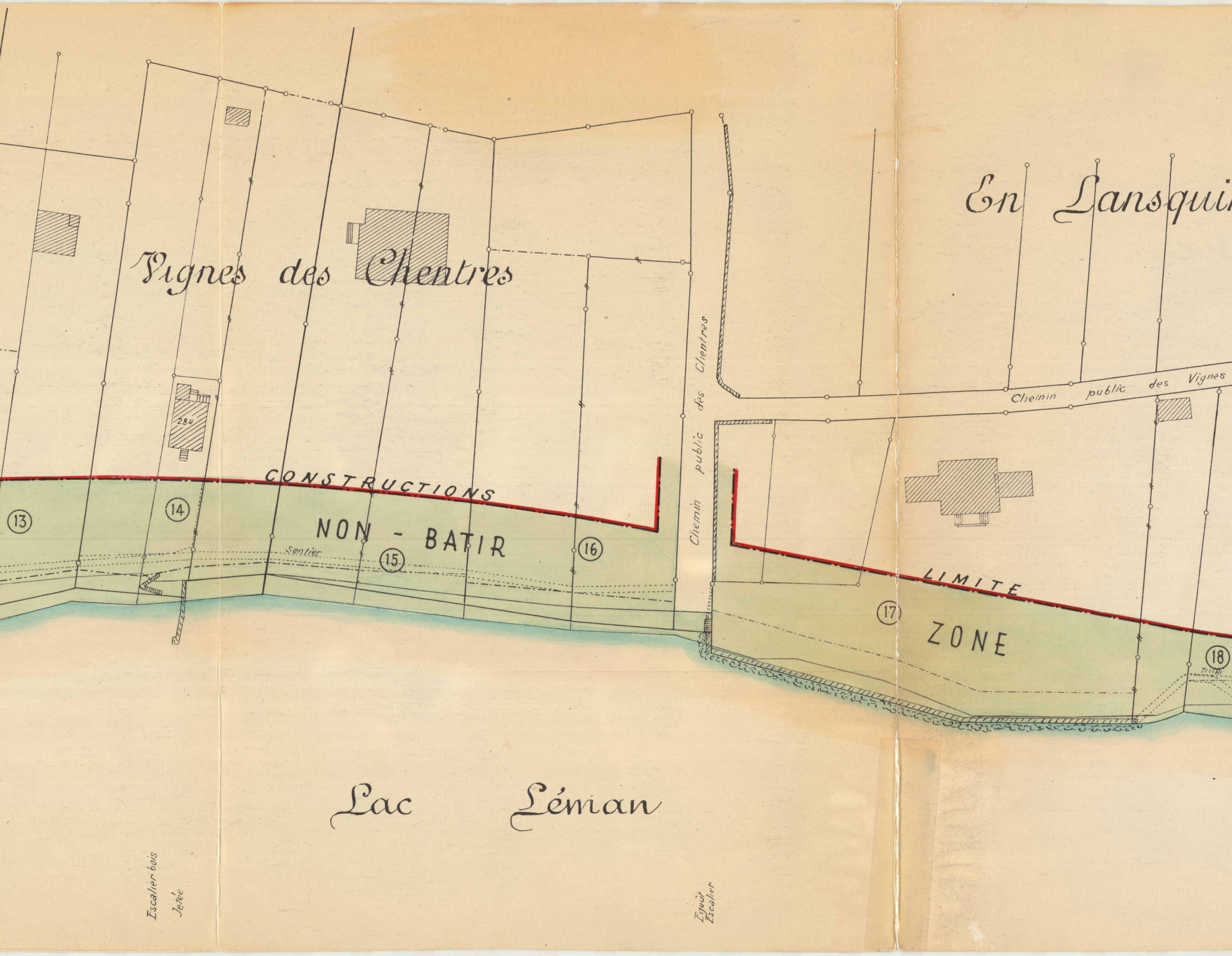
Vignes des Chentres
En Lansquin
284
Chemin public des Chentres
Chemin public des Vignes
LIMITE ZONE NON-BATIR CONSTRUCTIONS
13
14
15
16
17
18
sentier
Treillis
Lac Léman
Escalier bois
Jetée
Egoût
Escalier

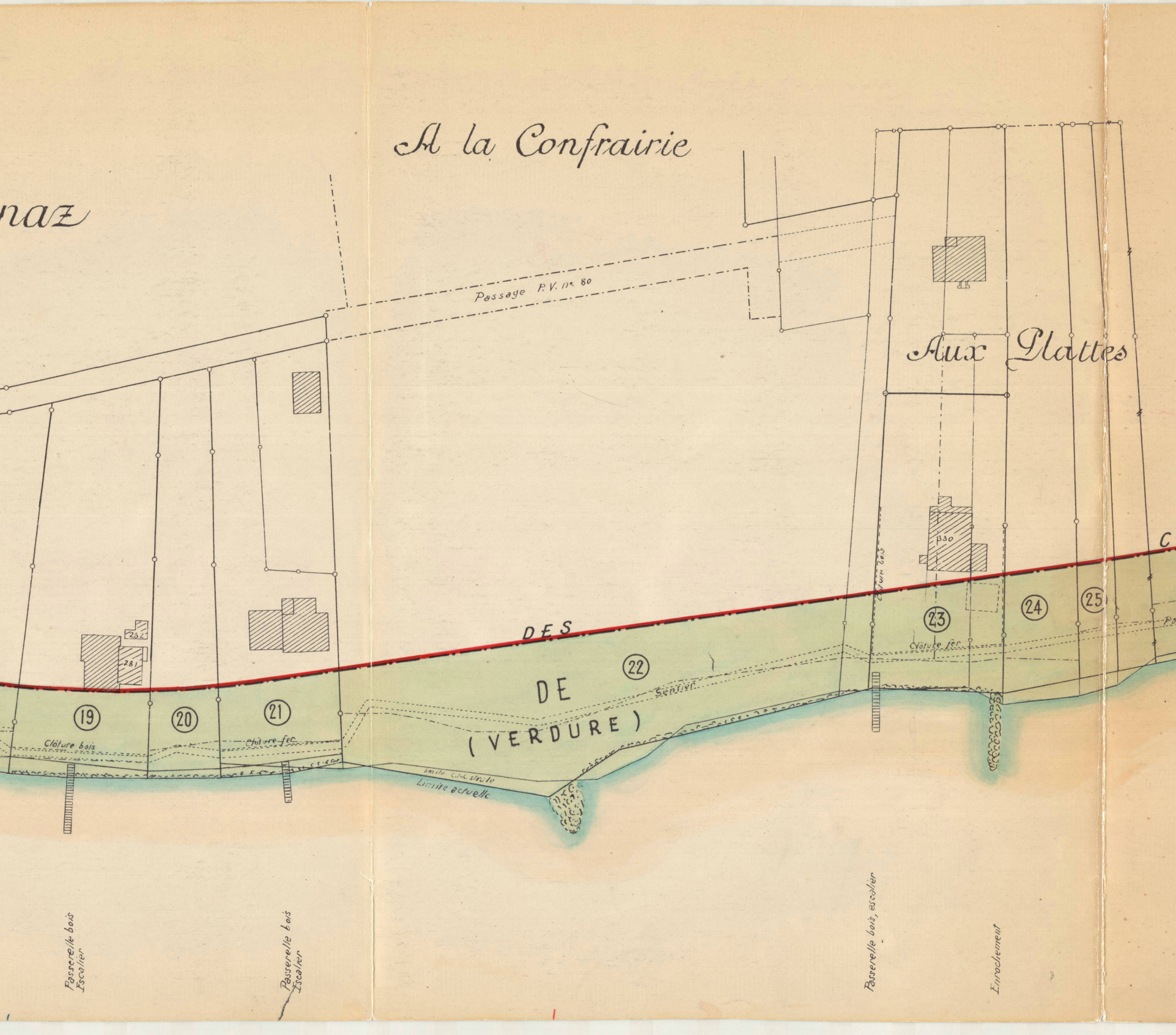
naz
A la Confrairie
Passage P.V. no 80
Aux Plattes
C
281
282
330
DES
DE
(VERDURE)
⑲
⑳
㉑
㉒
㉓
㉔
㉕
Clôture bois
Clôture fer
Clôture fer
Clôture bois
Sentier
Limite cadastrale
Limite actuelle
Po
Passerelle bois Escalier
Passerelle bois Escalier
Passerelle bois, escalier
Enrochement

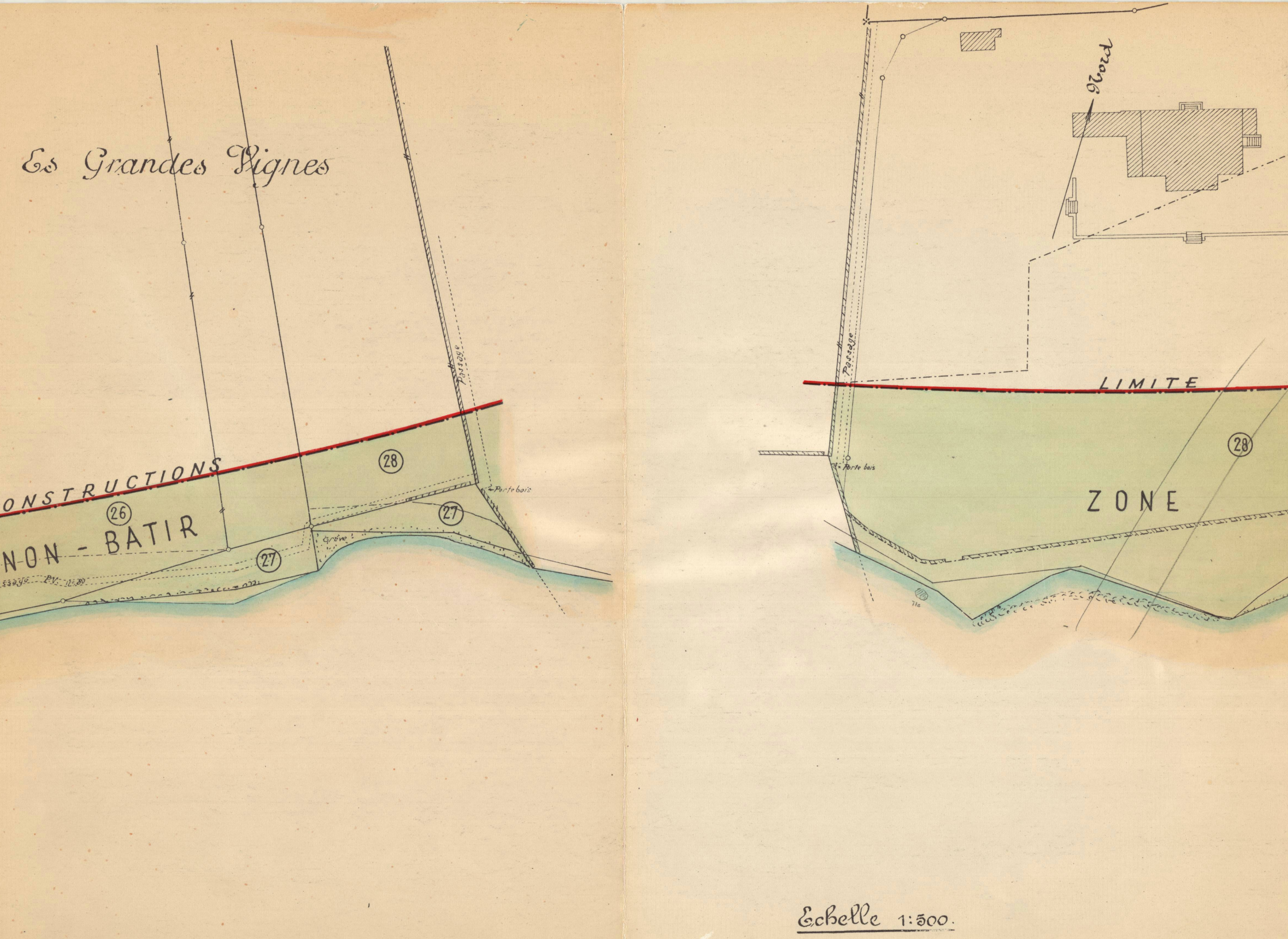
Es Grandes Vignes
ONSTRUCTIONS
N-ON - BATIR
26
27
28
27
Grève
Passage
Porte bois
Nord
LIMITE
ZONE
28
Passage
Porte bois
Echelle 1:500.

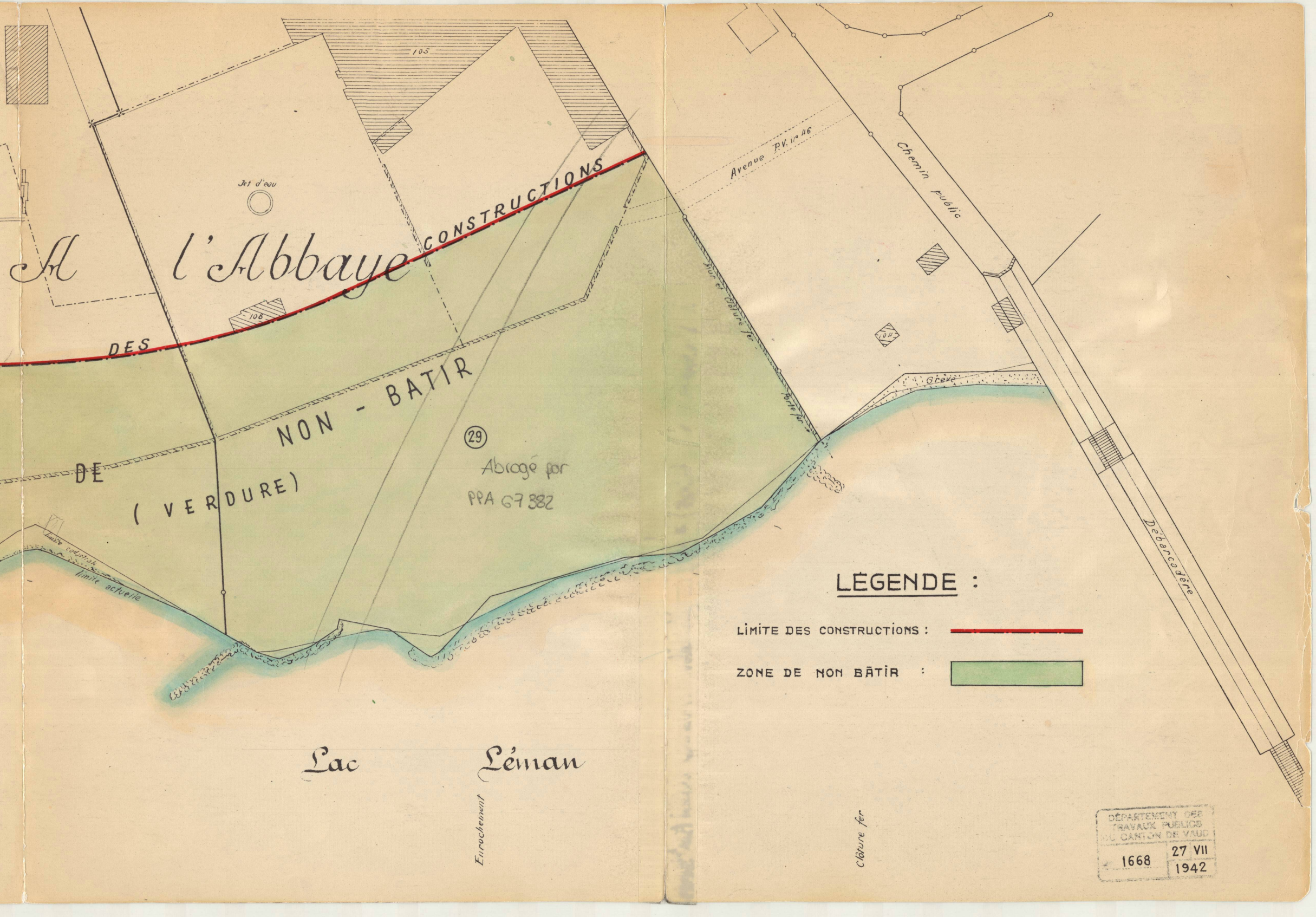
A l'Abbaye
DES CONSTRUCTIONS
DE NON - BATIR
(VERDURE)
Jet d'eau
105
108
104
29
Avenue P.V. n° 46
Chemin public
Mur et clôture fer
Porte fer
Grève
Débarcadère
limite cadastr.
limite actuelle
Lac Léman
Enrochement
Clôture fer

Abrogé par
PPA 67 382

LEGENDE :

LIMITE DES CONSTRUCTIONS : 🟥

ZONE DE NON BÂTIR : 🟩

DÉPARTEMENT DES
TRAVAUX PUBLICS
DU CANTON DE VAUD
1668 27 VII 1942