03.05.1

3.5.1

ÉTAT DE VAUD

DÉPARTEMENT DES TRAVAUX PUBLICS

SERVICE DES BATIMENTS

.61802

▨ Abrogé par PGA 18.12.1992
+ PGA 18.08.2011

PLAN D'EXTENSION CANTONAL

N° 41.a.

Commune de ST. SULPICE

ABBAYE - LES PIERRETTES.
(non-comprises)

Le chef du Département :	L'architecte chef du service des bâtiments :
sig. : A. MARET.	sig. : VIRIEUX.

Déposé à l'enquête publique au Greffe municipal de ST. SULPICE
du 14 AVRIL 1948
au 13 MAI 1948

Adopté par le Conseil d'Etat du canton de Vaud.

Lausanne, le 15 FÉVRIER 1949.

L'attestent
au nom de la Municipalité

Le syndic :	Le secrétaire :	Le Président :	Le Chancelier :
sig. : PLOJOUX.	sig. : F. CALAME.	sig. : P. CHAUDET	sig. : F. AGUET.

projet de quai Plan Panchaud : soumis à l'enquête du ? au ?
approuvé par C.d'E. le 2 av. 1912

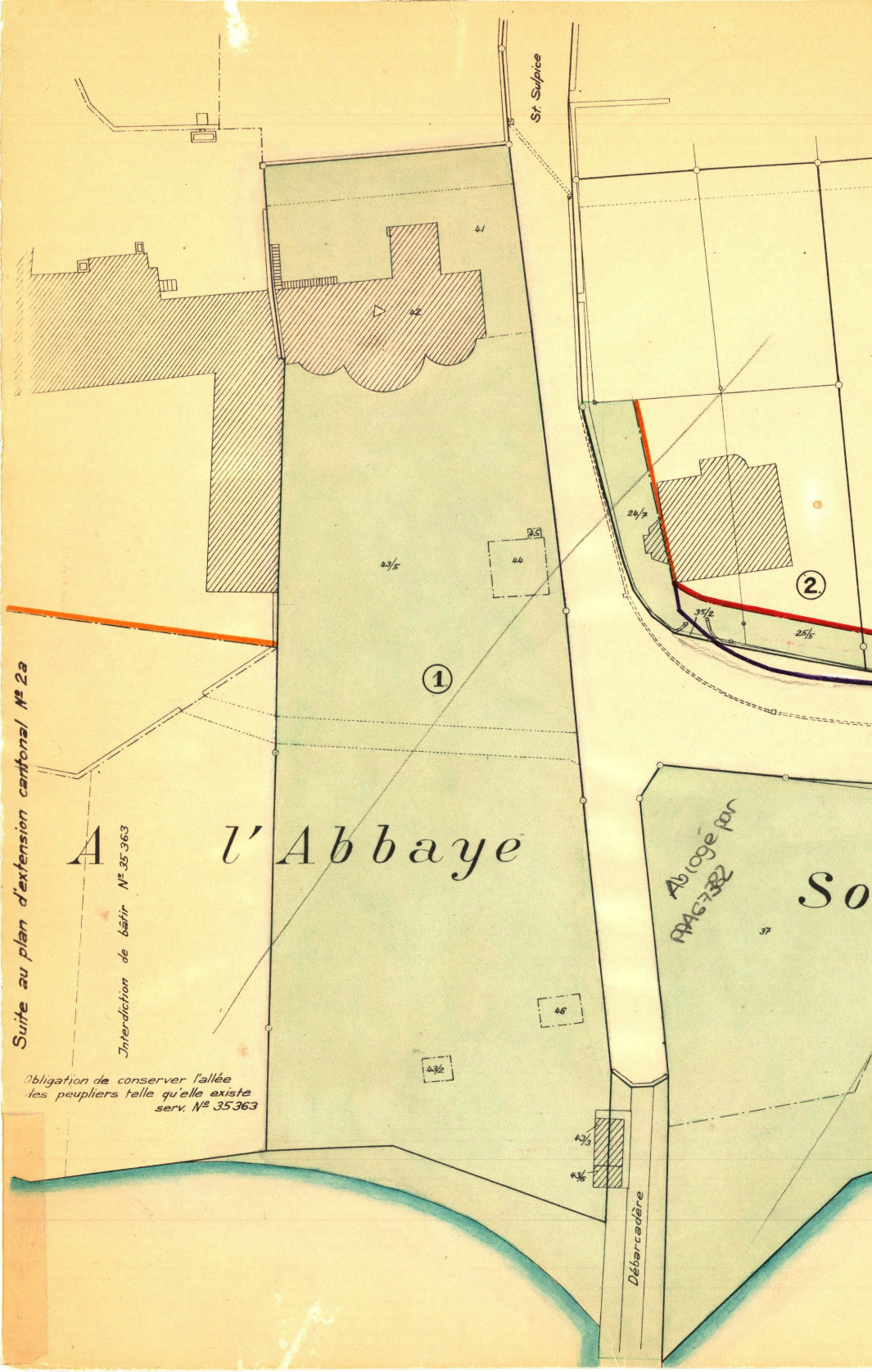

St. Sulpice
41
42
43/5
44
25
46
43/2
43/3
43/6
24/7
35/2
25/5
37
①
②
A l'Abbaye
So
Suite au plan d'extension cantonal N° 2a
Interdiction de bâtir N° 35363
Obligation de conserver l'allée des peupliers telle qu'elle existe serv. N° 35363
Débarcadère
Abrogé par PPA 6732

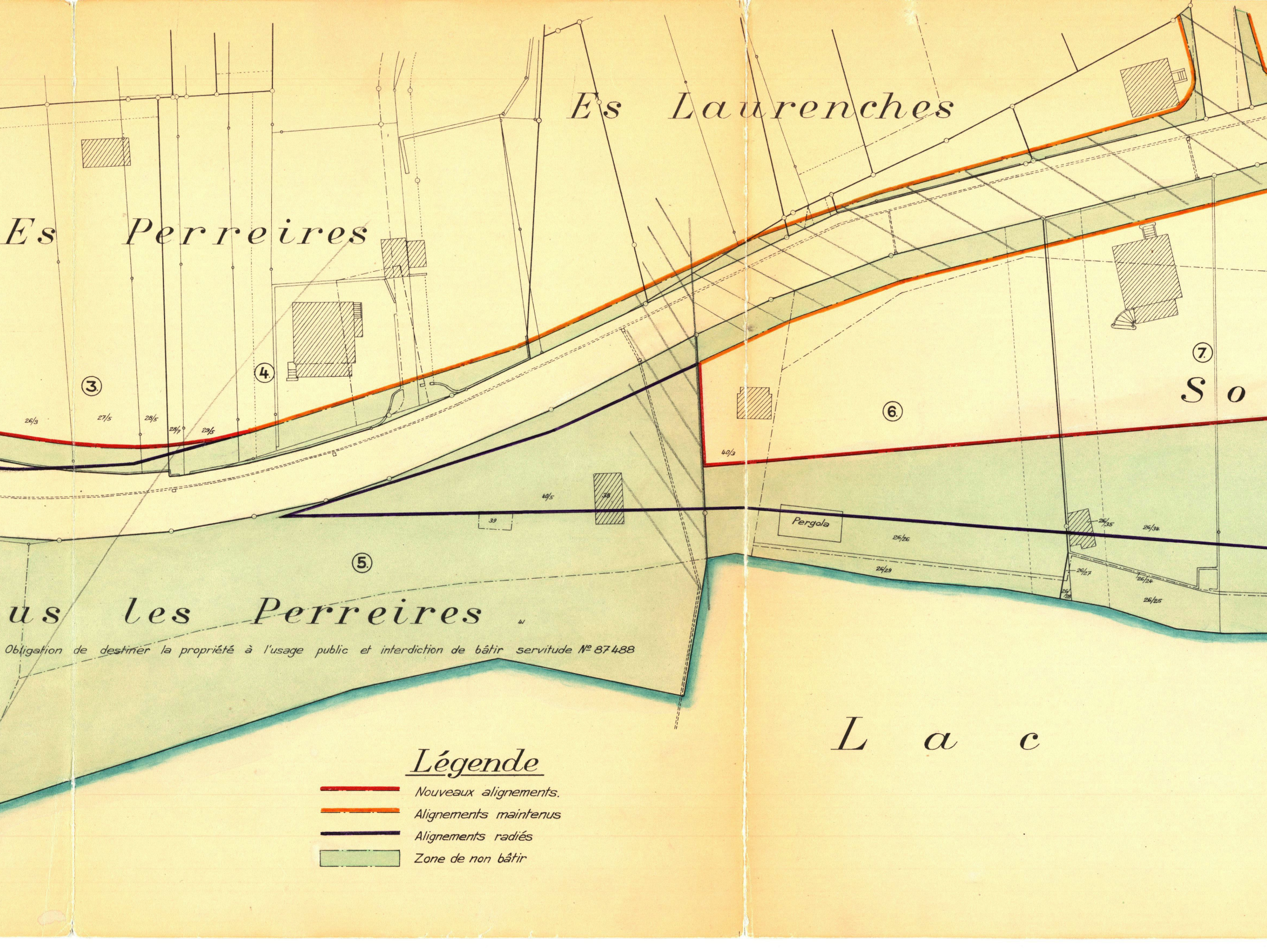
Es Laurenches
Es Perreires
③.
④.
⑤.
⑥.
⑦.
So
26/3
27/5
28/5
28/7
29/5
40/5
38
39
40/3
Pergola
26/26
26/35
26/34
26/29
26/27
26/28
26/24
26/25
us les Perreires
Obligation de destiner la propriété à l'usage public et interdiction de bâtir servitude № 87 488
Lac
Légende
Nouveaux alignements.
Alignements maintenus
Alignements radiés
Zone de non bâtir

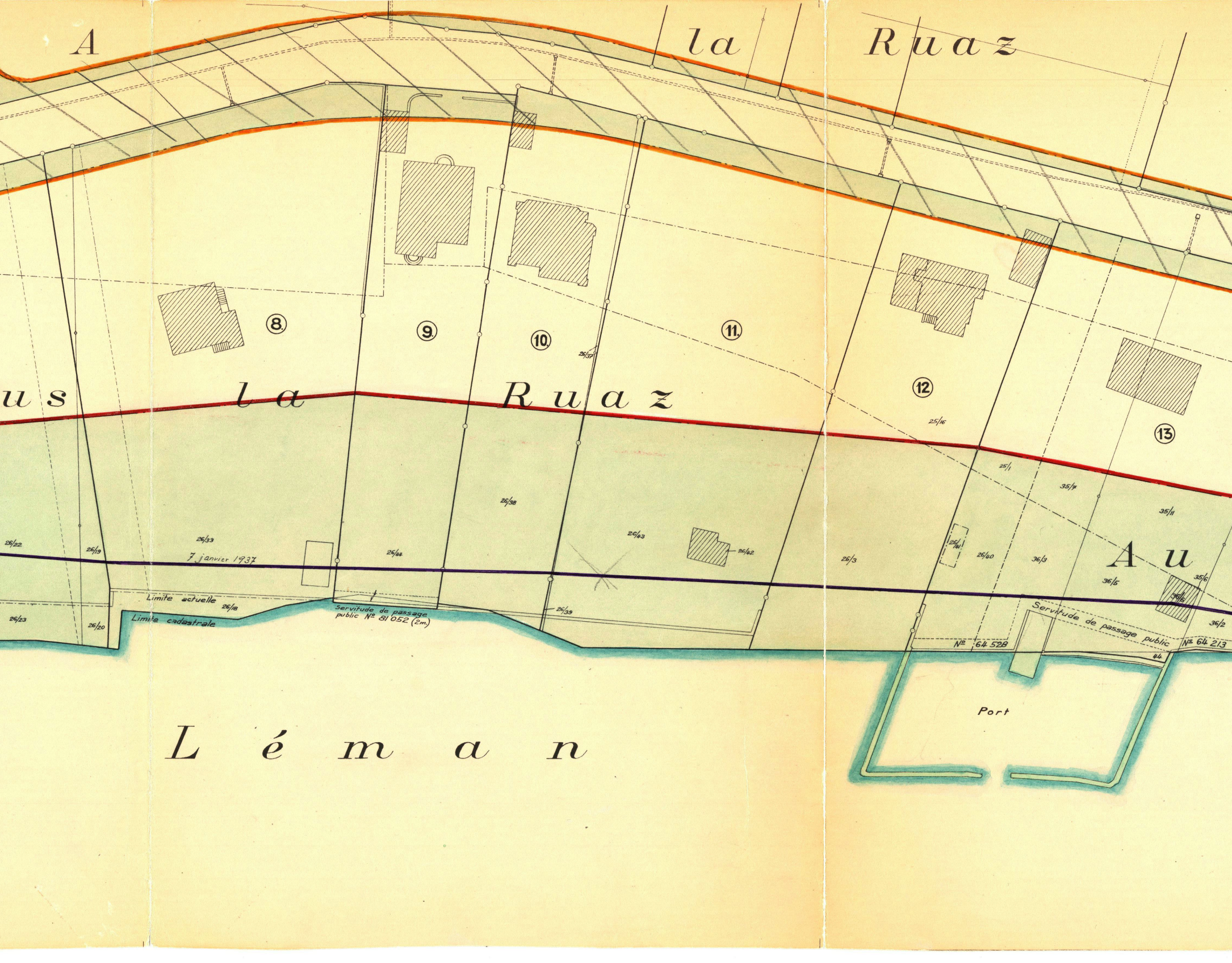
A
la
Ruaz
8.
9.
10.
11.
12.
13.
26/37
us
la
Ruaz
25/16
25/1
35/7
35/11
26/38
26/22
26/19
26/33
7 janvier 1937
26/44
26/43
26/42
26/3
26/41
26/40
36/3
Au
36/5
35/6
36/6
36/2
Limite actuelle
26/18
26/23
26/20
Limite cadastrale
Servitude de passage public Nº 81 052 (2m.)
26/39
Servitude de passage public
Nº 64 528
Nº 64 213
44
Port
Léman

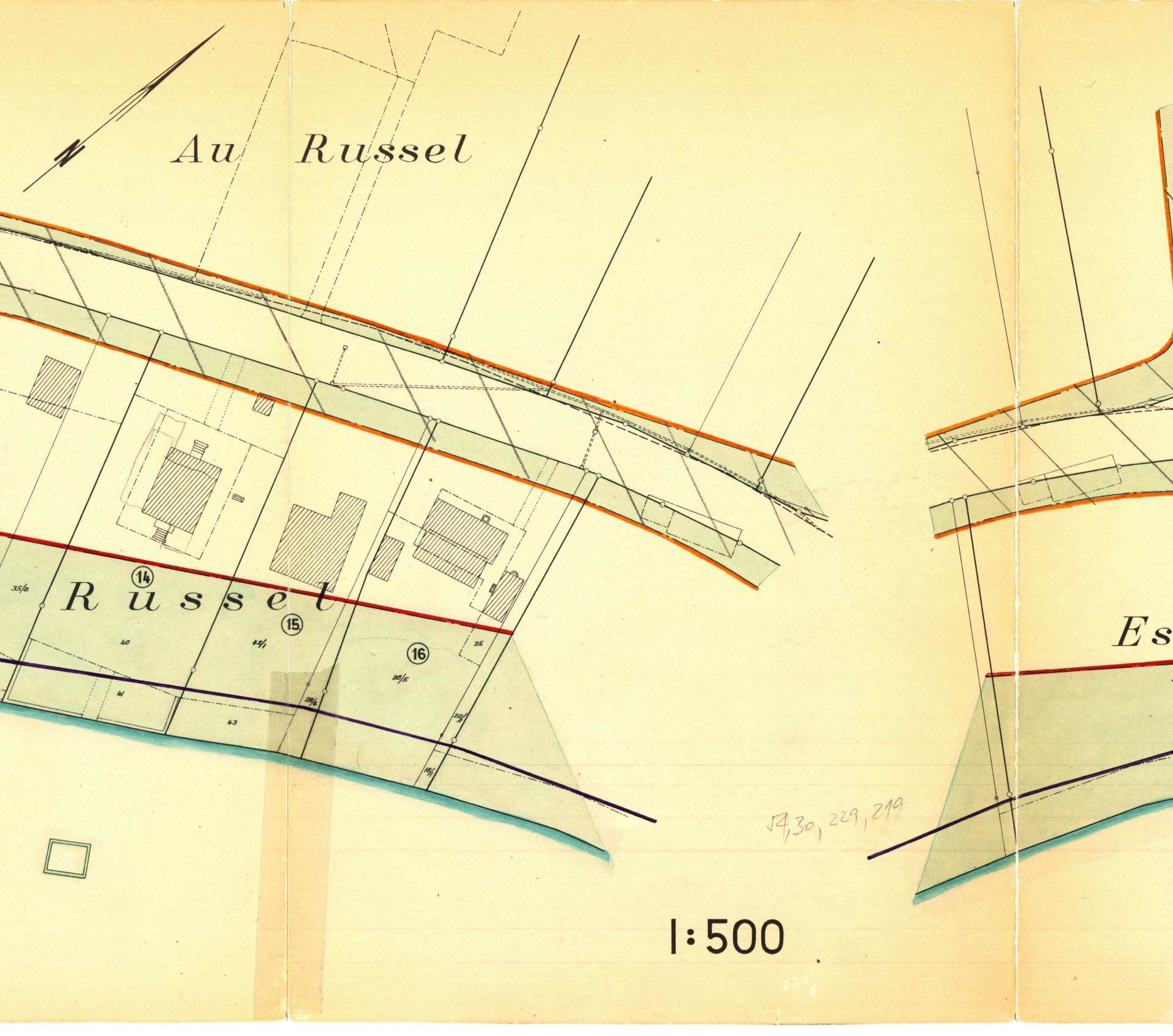
N
Au Russel
Russel
14
15
16
35/2
40
41
42/1
43
28/4
28/5
25
22/1
18/1
Es
1:500

14, 30, 229, 219

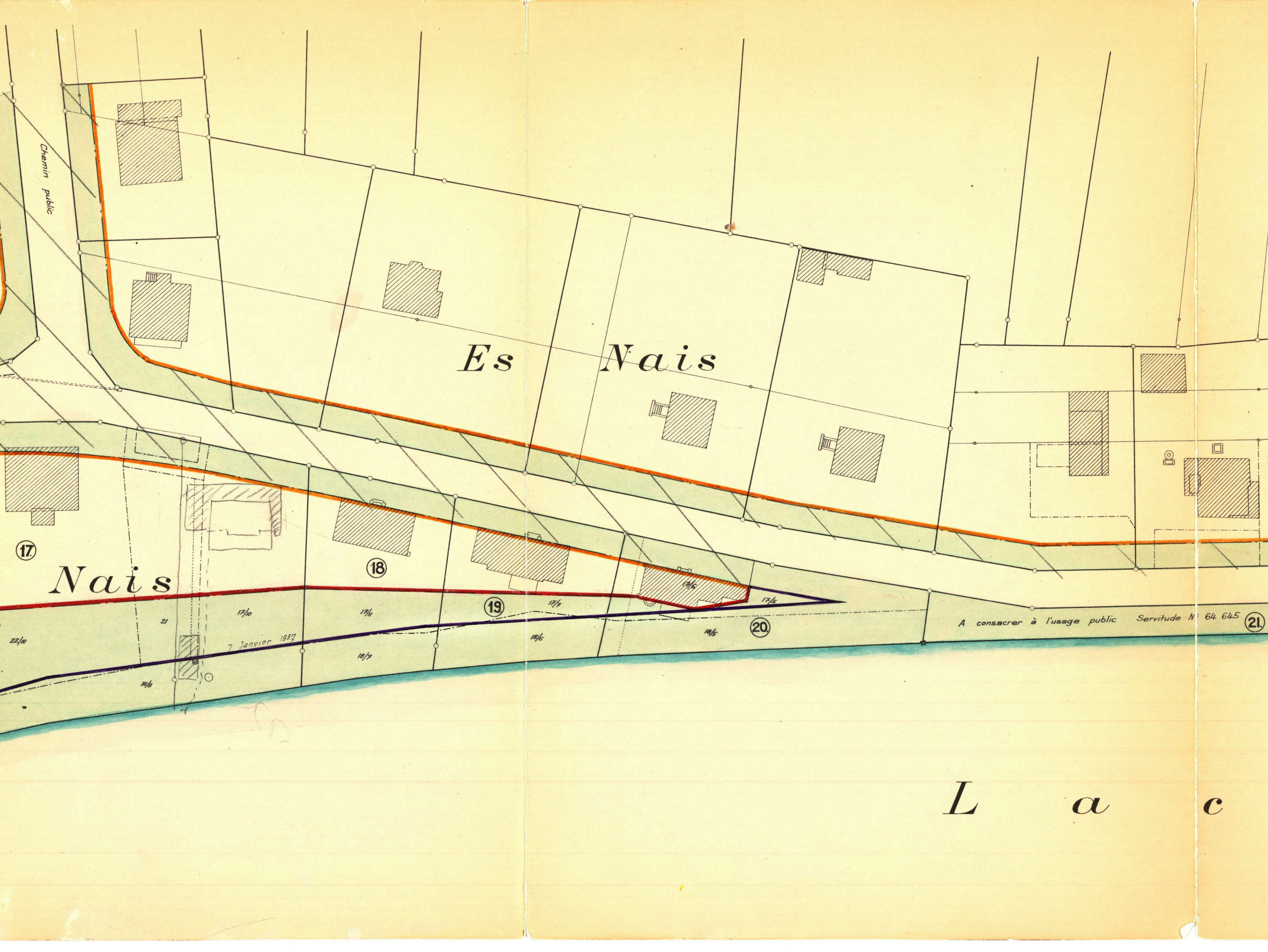
Chemin public
Es Nais
Nais
⑰
⑱
⑲
⑳
㉑
22/10
21
17/10
17/11
17/7
17/6
17/5
18/8
18/7
18/6
18/5
7 Janvier 1937
A consacrer à l'usage public Servitude N° 64 645
Lac

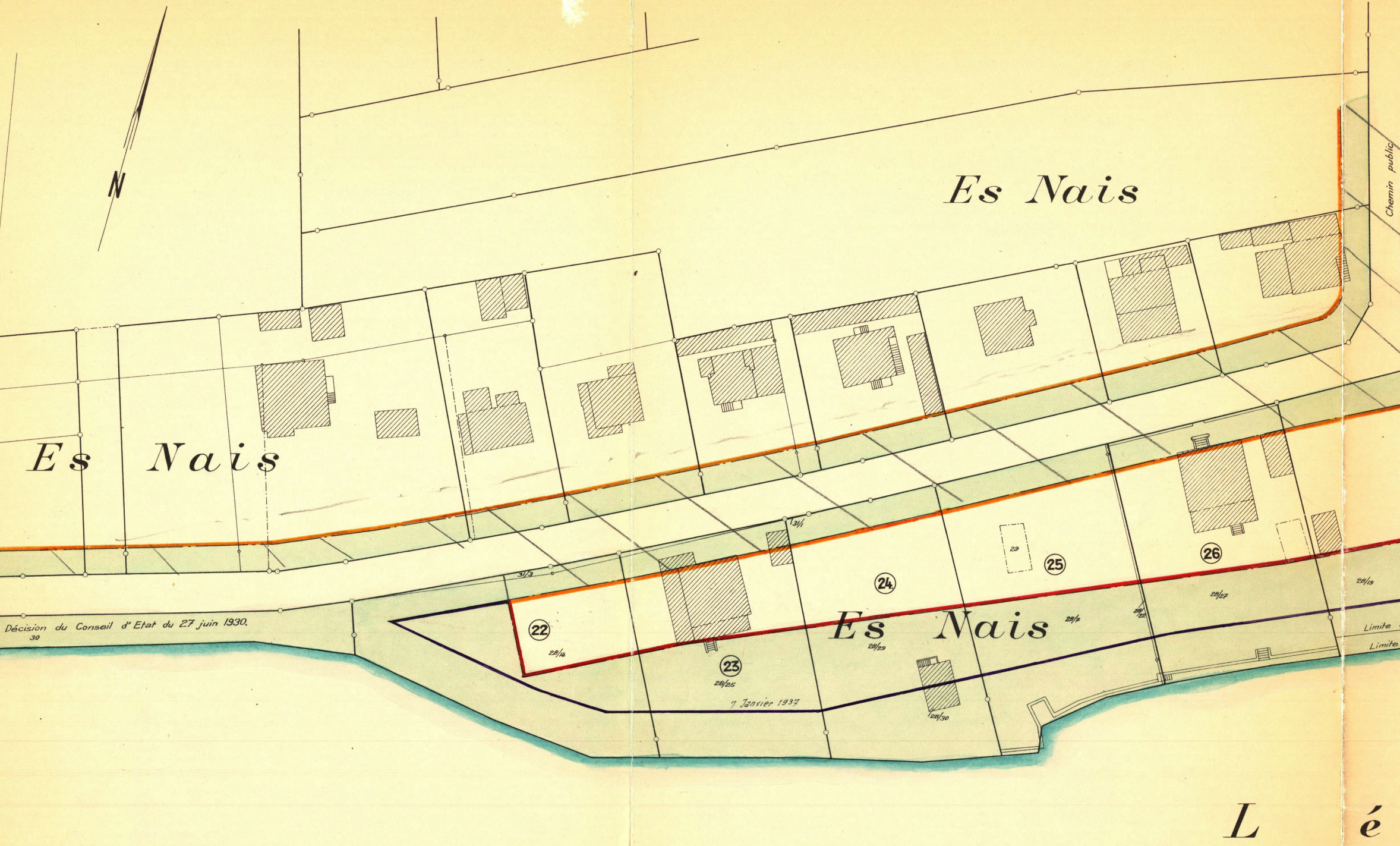
N
Es Nais
Chemin public
Es Nais
31/1
31/3
Décision du Conseil d'Etat du 27 juin 1930.
30
22
28/14
23
28/25
24
28/29
25
29
26
Es Nais
28/7
28/22
28/27
28/19
28/30
7 Janvier 1937
Limite
Limite
L é

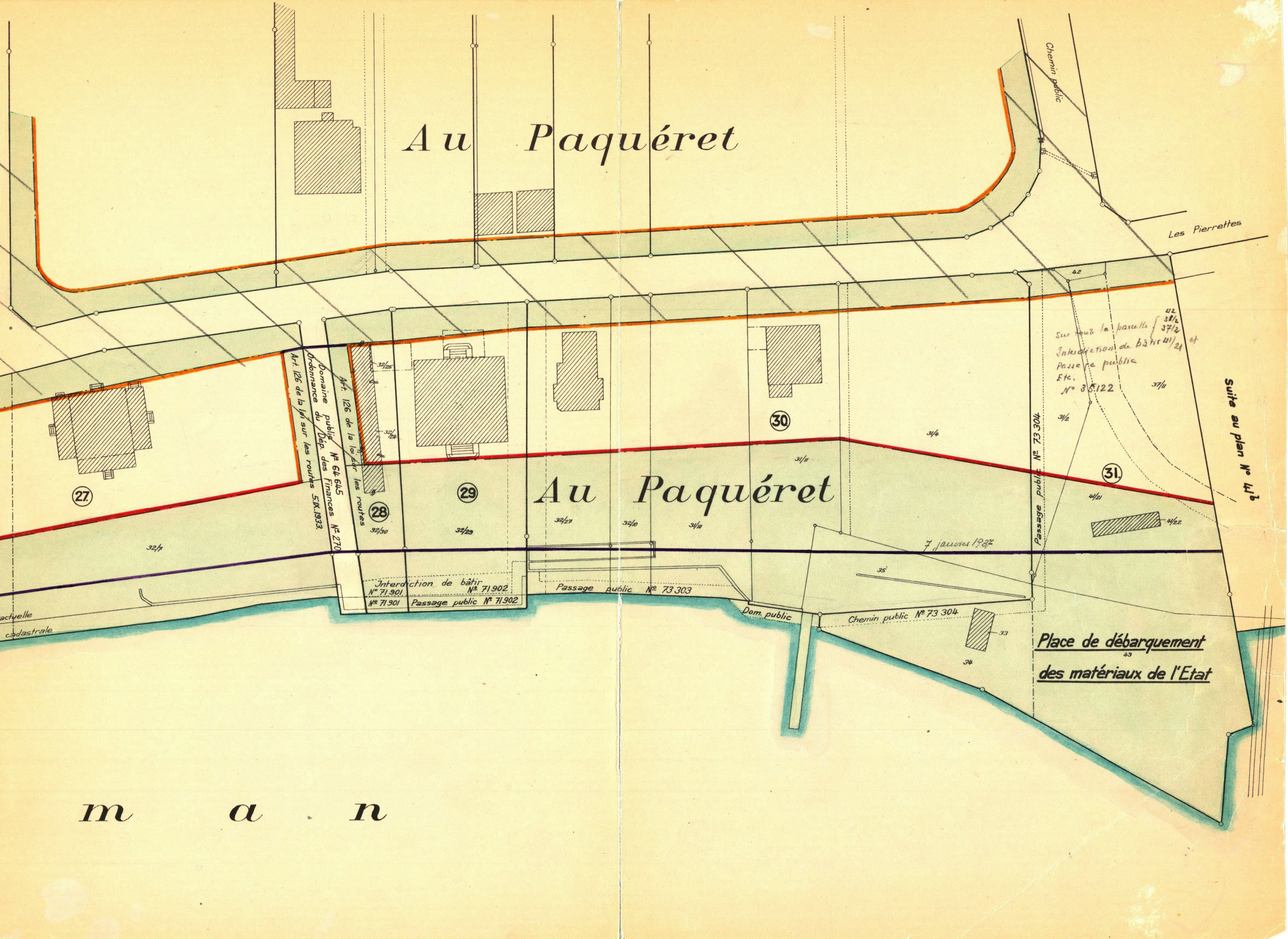
Au Paquéret
Chemin public
Les Pierrettes
42
Sur toute la parcelle { 42 38/2 37/2 41/21 et
Interdiction de bâtir
Passage public
Etc.
N° 35.122
37/11
31/2
31/4
Suite au plan N° 41b
30
Passage public N° 73 304
31
41/21
41/22
Au Paquéret
31/11
32/25
32/24
Art. 126 de la loi sur les routes
Domaine public
N° 64 645
Ordonnance du Dép. des Finances N° 270
Art. 126 de la loi sur les routes 5.IX.1933.
27
28
29
32/30
32/29
32/27
32/10
31/18
32/7
7 janvier 1937
35
Interdiction de bâtir
N° 71 901
N° 71 902
N° 71 901
Passage public N° 71 902
Passage public N° 73 303
Dom. public
Chemin public N° 73 304
33
34
43
Place de débarquement des matériaux de l'Etat
actuelle
cadastrale
m a n