



PLAN GENERAL D'AFFECTATION

MORGES, LE 11 DECEMBRE 1998

BINER ET NICOLE SA INGENIEURS-GEOMETRES
RUE ST-LOUIS 1
1110 MORGES

SOUMIS A L'ENQUETE PUBLIQUE DU 20 AOUT AU
18 SEPTEMBRE 1998

LE SYNDIC: LE SECRETAIRE:

ADOPTÉ, AVEC MODIFICATIONS*, PAR LE CONSEIL COMMUNAL
DANS SA SEANCE DU 23 MAI 1997.




LA PRESIDENTE: LA SECRETAIRE - SUPPLANTE:

*MODIFICATIONS SOUMISES A L'ENQUETE PUBLIQUE DU
20 FEVRIER AU 21 MARS 1998 (SANS OPPOSITION).

APPROUVE PAR LE DEPARTEMENT DES INFRASTRUCTURES
DANS LA SEANCE DU 28 MAI 1999

LE SYNDIC: LE SECRETAIRE:

LE CHEF DU DEPARTEMENT:



COMMUNE DE BUSSIGNY - PRES - LAUSANNE

COMMUNE DE

DE CRISSIER

CHAVANNES-P-RENIENS

DE

COMMUNE

DE

COMMUNE

COMMUNE

DE

SAINT - SULPICE

LEGENDE

- ZONE DU VILLAGE
- ZONE DU VILLAGE SECTEUR DU MOTTY
- ZONE D'HABITATION MOYENNE DENSITE (LOCATIFS)
- ZONE D'HABITATION FAIBLE DENSITE (VILLAS)
- ZONE INDUSTRIELLE A
- ZONE INDUSTRIELLE B
- ZONE MIXTE (ARTISANAT - HABITATION)
- ZONE REGIE PAR PLAN SPECIAL
- ZONE DE CONSTRUCTION D'UTILITE PUBLIQUE
- ZONE DE VERDURE
- ZONE INTERMEDIAIRE
- ZONE AGRICOLE
- AIRE FORESTIERE
- ZONE REGIE PAR PLAN D'AFFECTATION CANTONAL
- ZONE REGIE PAR PLAN D'AFFECTATION CANTONAL (PAC 284)
- LIMITE DEGRE DE SENSIBILITE AU BRUIT
- DEGRE DE SENSIBILITE II
- DEGRE DE SENSIBILITE III
- DEGRE DE SENSIBILITE IV

1:5000



154 000

153 000

152 000

532 000

533 000

534 000