10 District Lausanne 2

11/11b

Commune de Renens

Plan d'alignement

Mod. part 72 74 76

de la future Avenue partant de "La Croisée" pour aboutir à la route cantonale Renens-Gare – Crissier (N° 180)

2 Y ...

dès

le carrefour de "La Croisée" en direction de la rue de Saugiaz – Avenue du ~~1er Mai~~ 24 janvier et prolongement de la dite jusqu'à la route Renens-Gare – Crissier

Plan de situation

2me Tronçon

Plan soumis à l'enquête publique du 6 novembre au 6 décembre 1945.

Renens, le 7 décembre 1945.

Pour la Municipalité
Le Syndic: Le Secrétaire:

adopté par le Conseil Communal le 27 mars 1946.
Le Président. Le Secrétaire.

Lausanne, octobre 1945

APPROUVÉ PAR LE DÉPARTEMENT DES TRAVAUX PUBLICS
COMME SE RAPPORTANT À LA DÉCISION DU CONSEIL D'ÉTAT
DU 17 MAI 1946
Le Chef du Département.

J. BAUMGARTNER
GÉOMÈTRE OFFICIEL
LAUSANNE

Baumgartner

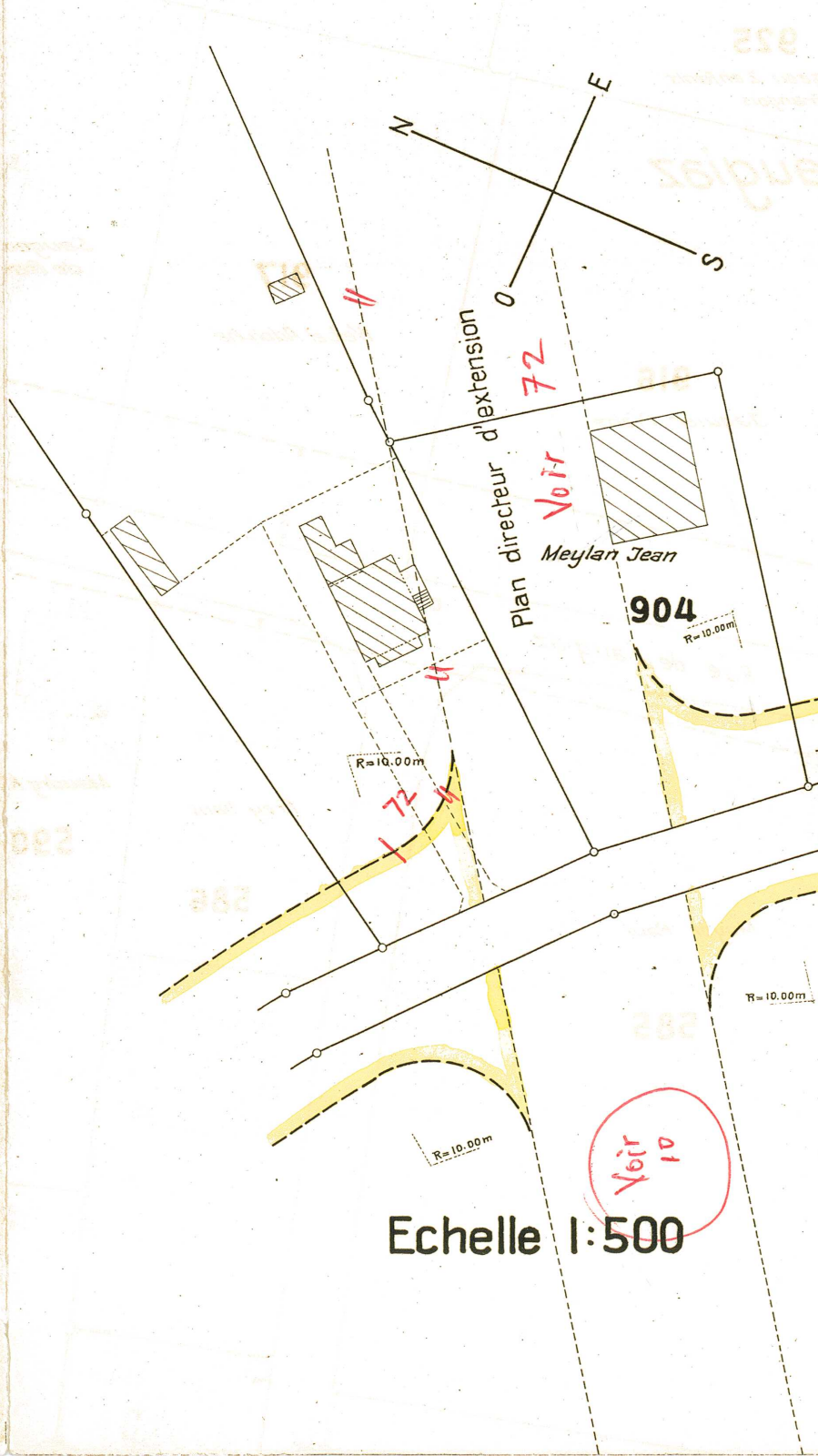
N
E
O
S
11
Plan directeur d'extension
Voir 72
Meylan Jean
904
R=10.00m
72
R=10.00m
R=10.00m
R=10.00m
Voir 10
Echelle 1:500

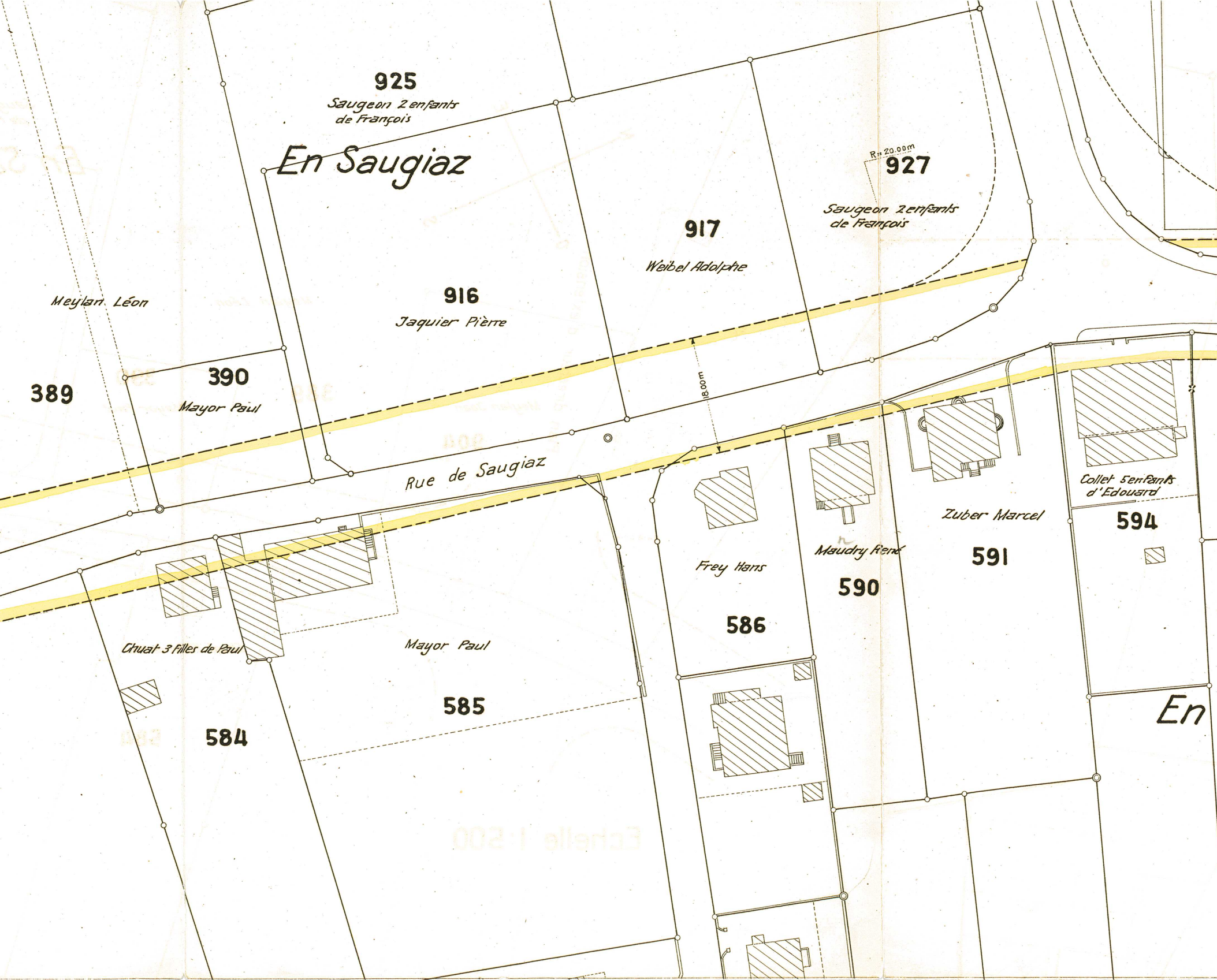
925
Saugeon 2 enfants de François
En Saugiaz
R=20.00m
927
Saugeon 2enfants de François
917
Weibel Adolphe
916
Jaquier Pièrre
Meylan Léon
389
390
Mayor Paul
18.00m
Rue de Saugiaz
Collet 5enfants d'Edouard
594
Zuber Marcel
591
Maudry René
590
Frey Hans
586
Chuat 3 Filles de Paul
Mayor Paul
585
584
En

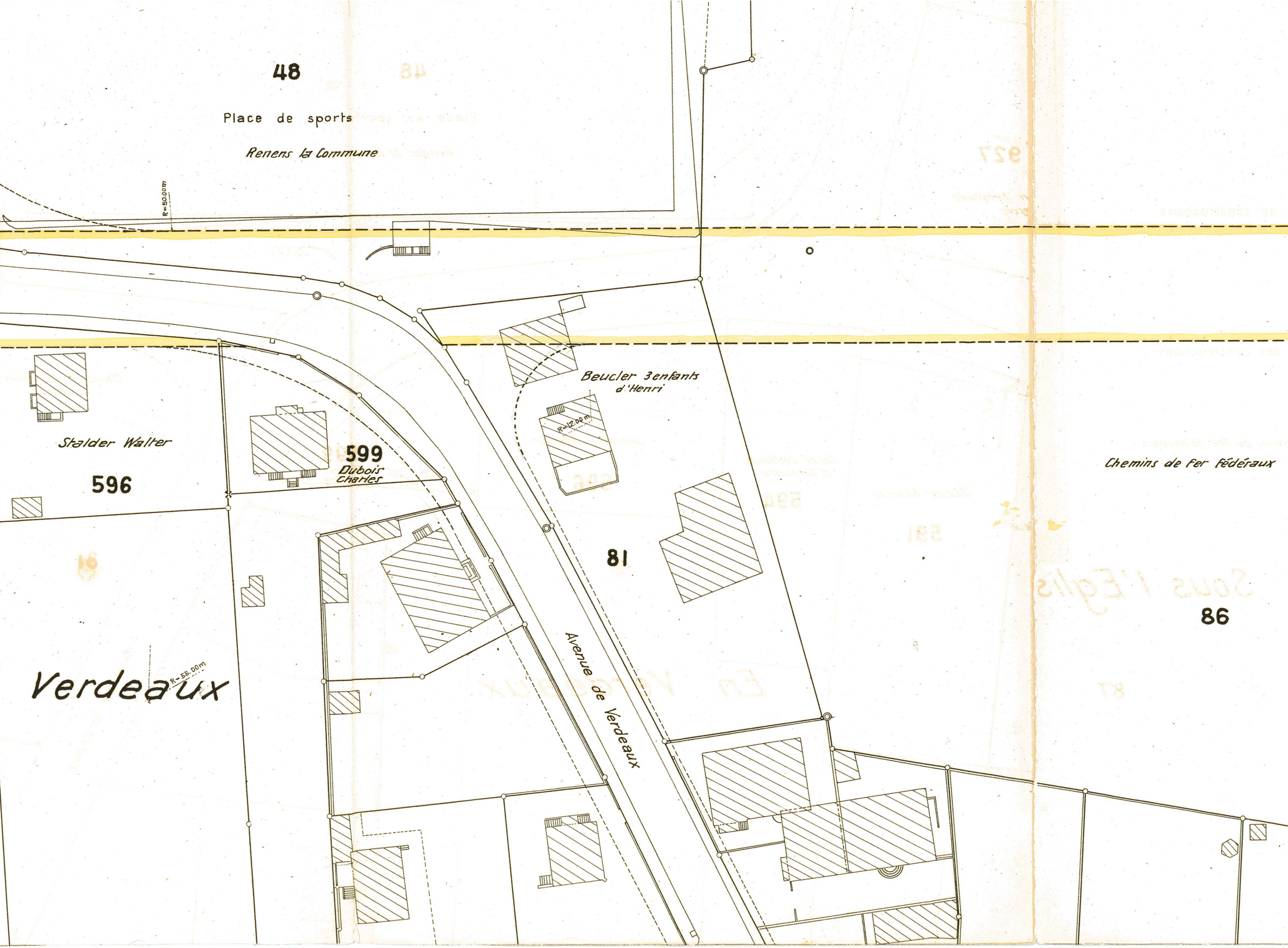
48
Place de sports
Renens la Commune
R=50.00m
Beucler 3enfants
d'Henri
R=12.00 m
Stalder Walter
599
Dubois
Charles
596
Chemins de fer fédéraux
81
86
Avenue de Verdeaux
R=55.00m
Verdeaux

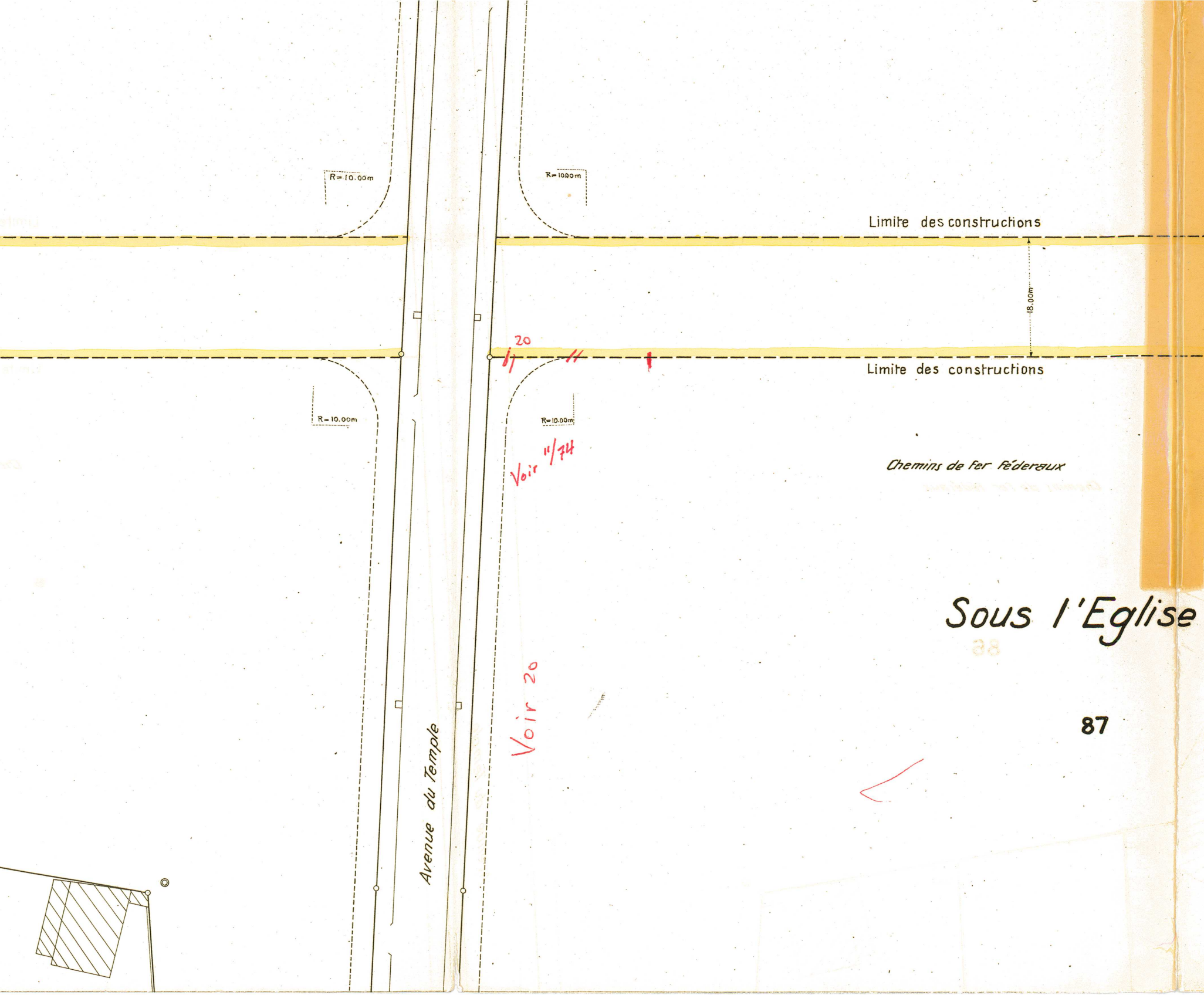
R=10.00m
R=10.00m
Limite des constructions
18.00m
20
Limite des constructions
R=10.00m
R=10.00m
Voir 11/74
Chemins de fer Féderaux
Sous l'Eglise
Voir 20
87
Avenue du Temple

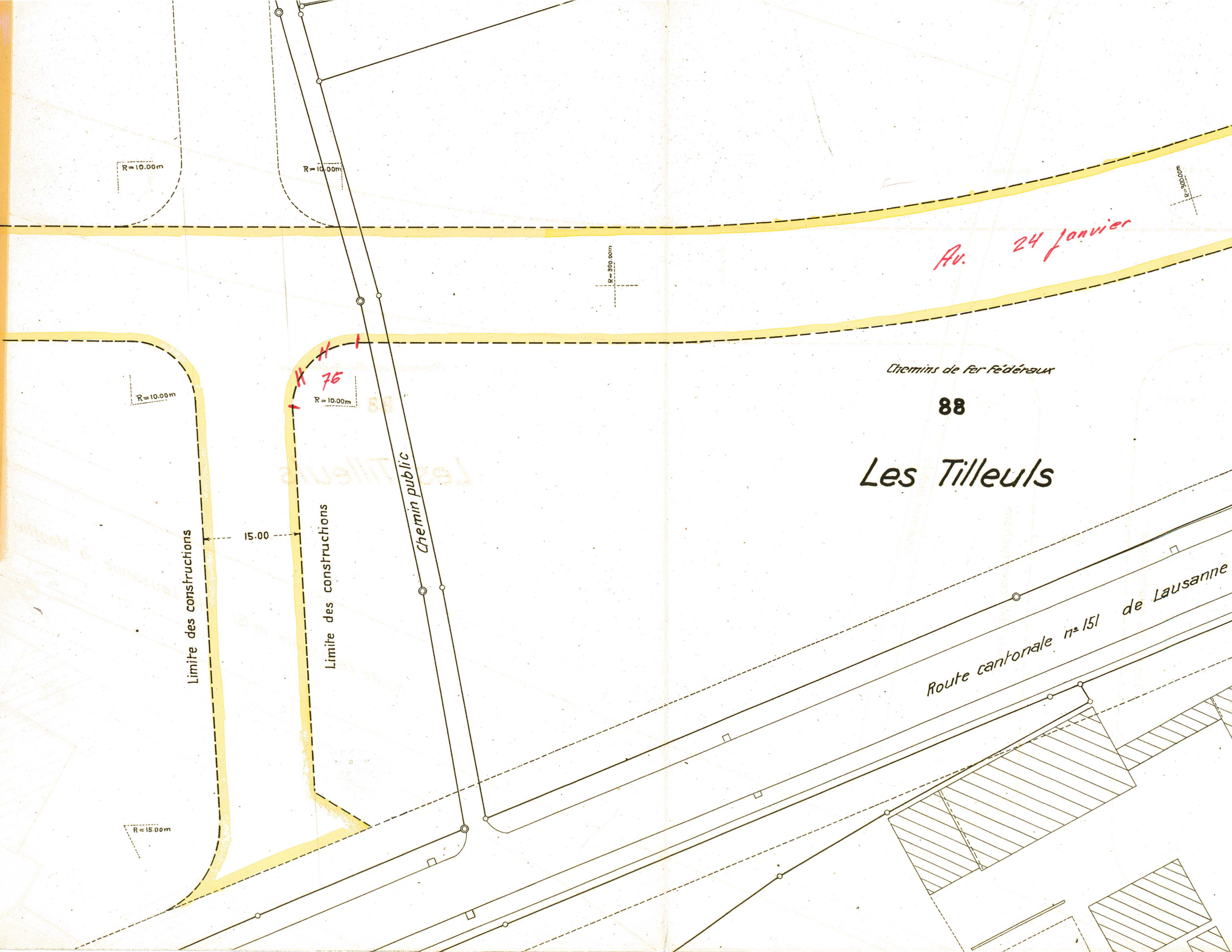
R=10.00m
R=10.00m
R=300.00m
R=300.00m
Av. 24 Janvier
R=10.00m
76
R=10.00m
Chemins de fer Fédéraux
88
Les Tilleuls
Chemin public
Limite des constructions
15.00
Limite des constructions
Route cantonale no 151 de Lausanne
R=15.00m

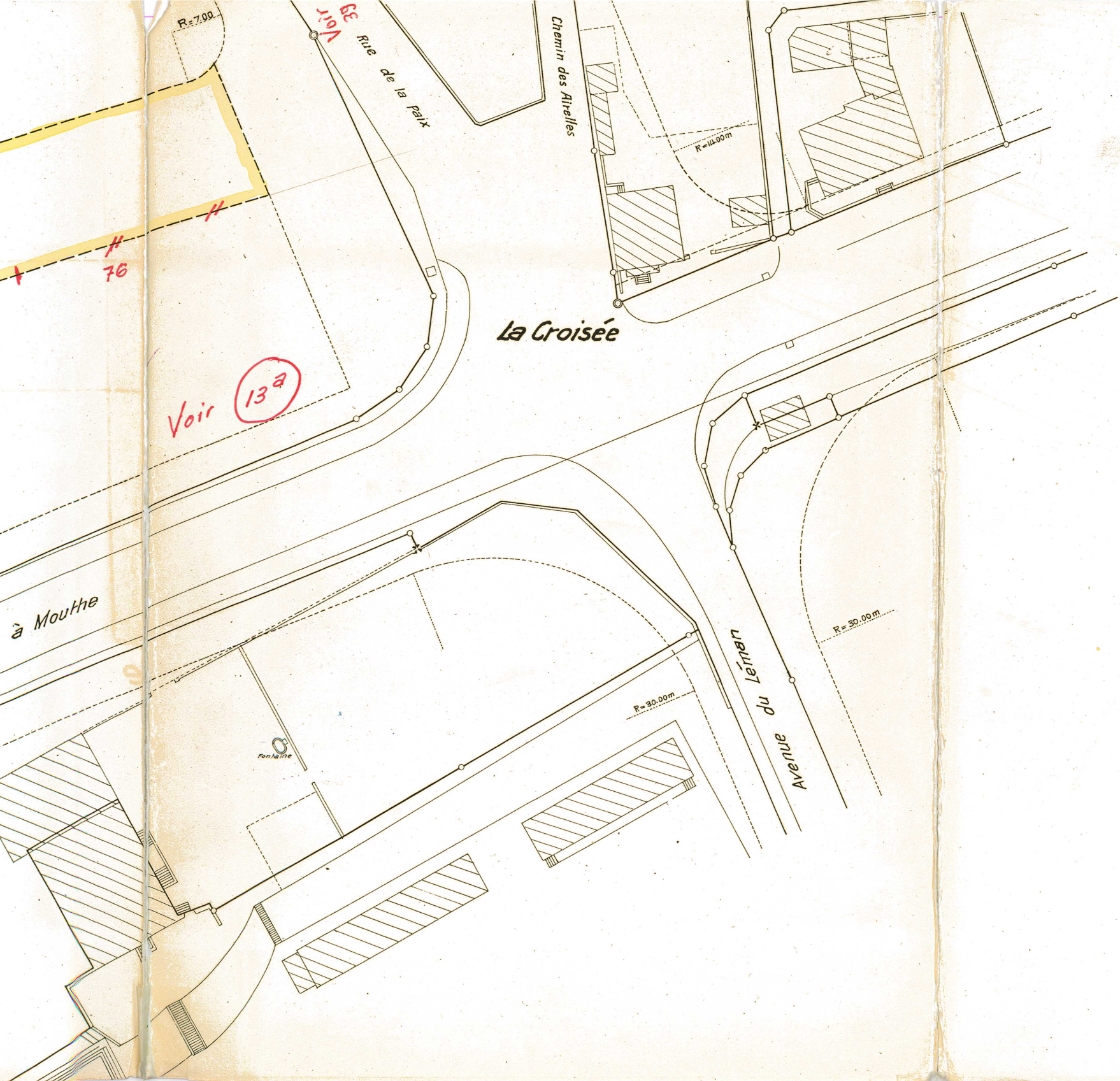
R=7.00
Voir 39
Rue de la Paix
Chemin des Airelles
R=14.00m
76
La Croisée
Voir 13a
à Mouthe
Fontaine
R=30.00m
Avenue du Léman
R=30.00m