

COMMUNE DE
CUGY

**PLAN D'EXTENSION
FIXANT LA LIMITE
DES CONSTRUCTIONS**

En bordure du Chemin du Coteau

Approuvé par la Municipalité de Cugy dans sa séance du 5. jui. 1971

Le syndic:  Le secrétaire: 





Adopté par le Conseil général dans séance du 29. septembre. 1971

Le président:  Le secrétaire: 


Plan déposé au Greffe Municipal pour être soumis à l'enquête publique du 13 août au 12 septembre 1971






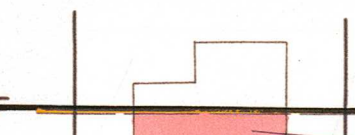

Le syndic:  Le secrétaire: 


Approuvé par le Conseil d'Etat du canton de Vaud. Lausanne, le 17 DEC. 1971

Le président:  Le chancelier: 
l'atteste


No.....
Date.....
E C H E L L E
1:1000

LEGENDE
Limite des constructions

- A  orange Légale, en conformité des dispositions de l'article 72 de la loi sur les routes.
- B  jaune ~~Maintenue, en vertu d'une adoption antérieure. La date de la légalisation du plan sera indiquée.~~
- C  carmin Nouvelle.
- D  violet ~~Radiée. La date d'approbation sera indiquée.~~
- E  vert ~~Projetée, devant faire l'objet d'une enquête ultérieure.~~
- F  ~~Surface sur laquelle les bâtiments peuvent être transformés, subir certaines modifications ou reconstructions à la condition de respecter le caractère architectural de la localité. Dans le cas d'implantation d'immeubles neufs, la limite des constructions indiquée sous lettres A-D ou C devra être respectée.~~
-  brun Limite territoriale

