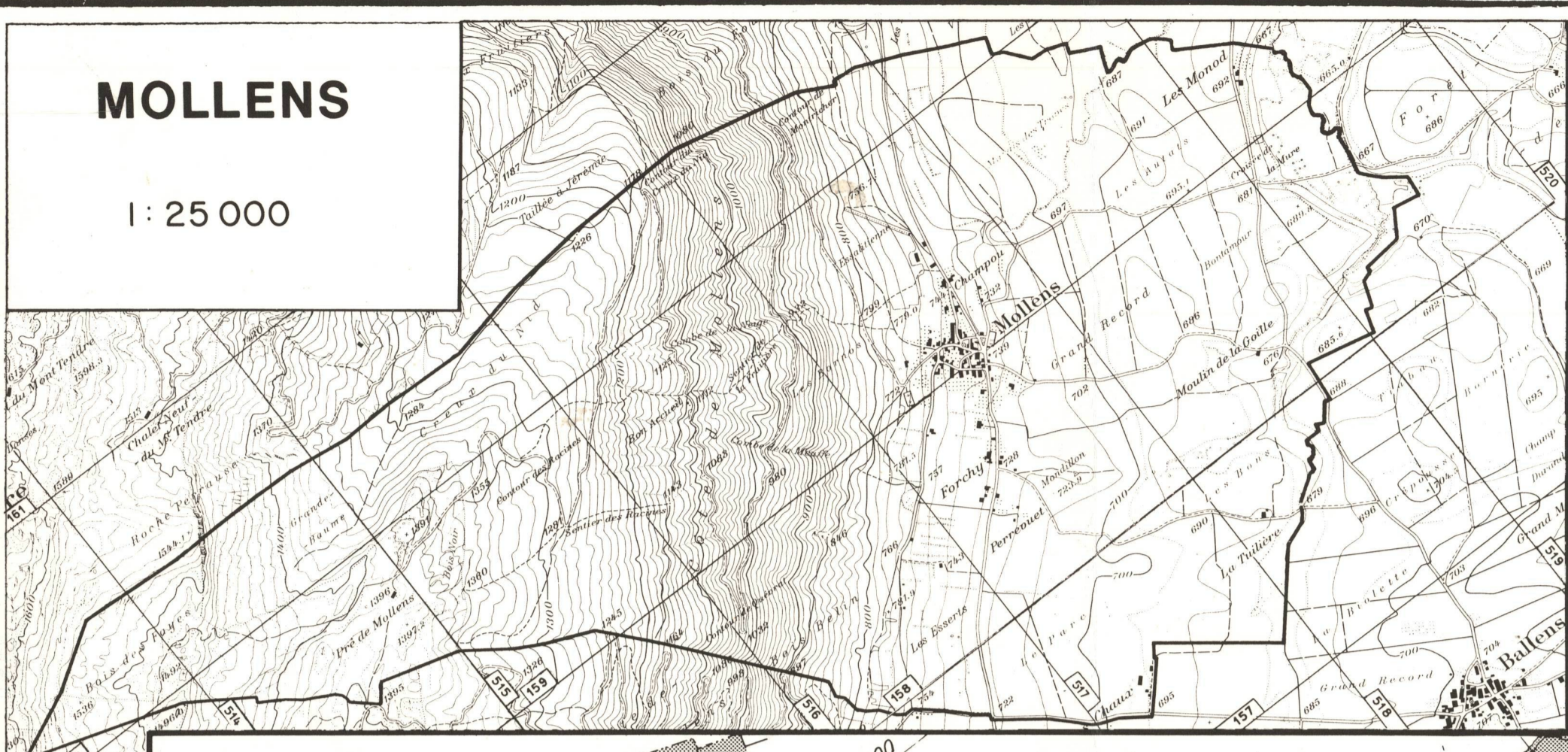


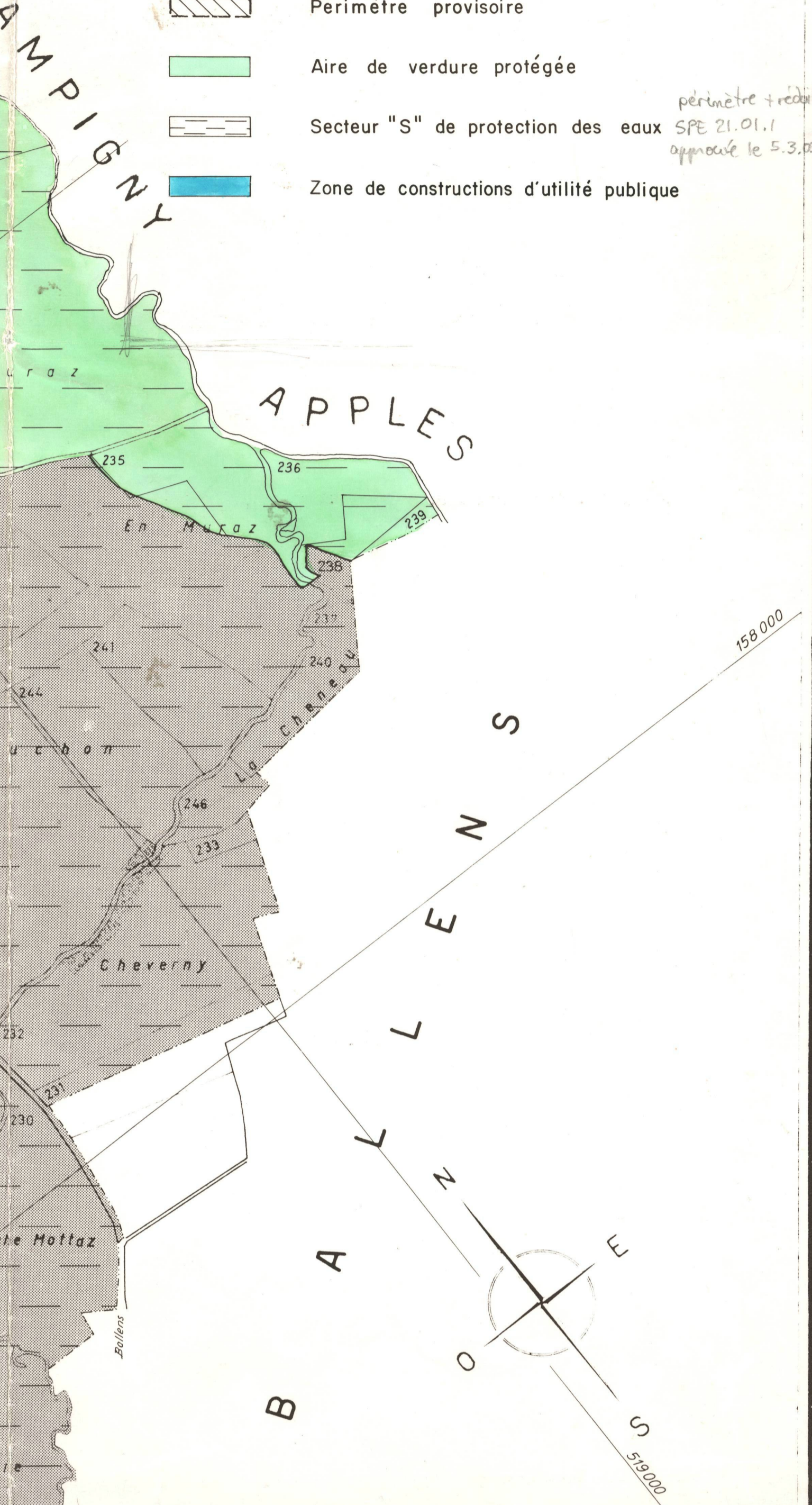
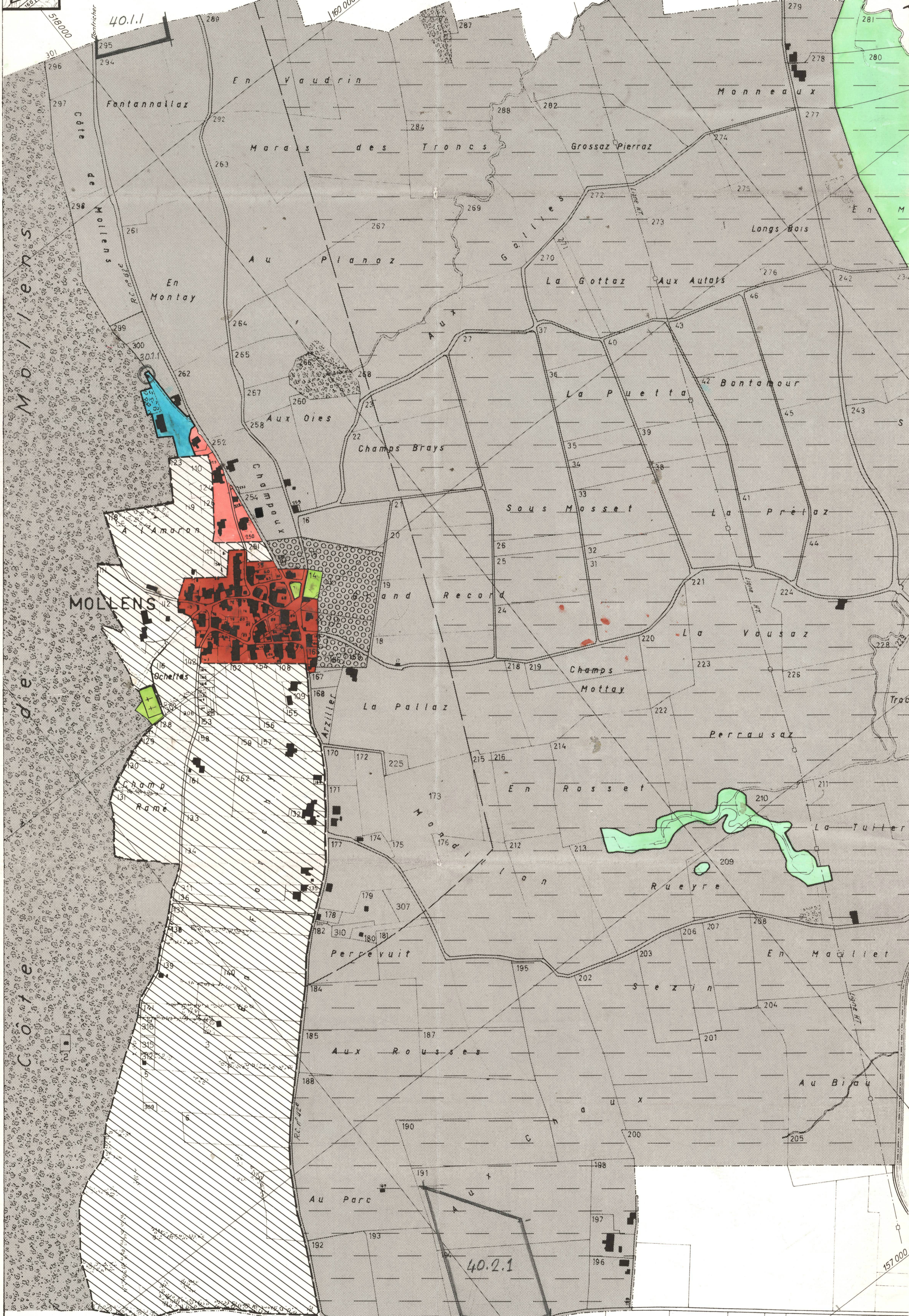
MOLLENS

1: 25 000



LEGENDE

- Zone du village "A"
- Zone du village "B"
- Zone de verdure
- Secteur extérieur de protection
- Zone agricole
- Aire forestière et pâturages boisés
- Périmètre provisoire
- Aire de verdure protégée
- Secteur "S" de protection des eaux
- Zone de constructions d'utilité publique



Canton de Vaud District d'Aubonne
 654691 **1.1.2**
COMMUNE DE MOLLENS

PLAN DES ZONES

Echelle 1:5000

Approuvé par la Municipalité de MOLLENS dans sa séance du 31 janvier 83
 Plan déposé au greffe municipal pour être soumis à l'enquête publique du 18 février 83 au 18 mars 83
 Le Syndic *F. Faudin* Le Secrétaire *A. Ebinger* Le Syndic *F. Faudin* Le Secrétaire *A. Ebinger*

Adopté par le Conseil général dans sa séance du 3 novembre 1983
 Approuvé par le Conseil d'Etat dans sa séance du 24 AVR. 1985

l'atteste,
 Le Président *F. Faudin* Le Secrétaire *A. Ebinger* Le Chancelier *M. [Signature]*

