DISTRICT
D'AUBONNE

No D'ARCHIVES
65118

1.1.2

tout!

COMMUNE DE FECHY

DELIMITATION DE L'AIRE FORESTIERE EN LIMITE DES ZONES CONSTRUCTIBLES

(DANS LE CADRE DE LA PROCEDURE DE LEGALISATION DU PLAN GENERAL D'AFFECTATION)

Pour approbation :
L'inspecteur forestier du
14ème arrondissement :

Bassins, le 9 mai 1997

Soumis à l'enquête publique
du 21 JAN. 2000 au 19 FEV. 2000...

Au nom de la municipalité :
Le Syndic La Sécrétaire :
M. Pelichet

L'ingénieur géomètre officiel :

DM
Bureau d'études
Daniel MOSINI
Ing. EPF et géomètre officiel
Rue Louis-de-Savoie 72
1110 MORGES
Tél. 804 75 75 Fax 804 75 76

DM No 7538.01

Approuvé par le département des travaux publics, de l'aménagement et des transports
Lausanne le 18 MARS 2002

Le Chef du Département :

DEPARTEMENT DES INFRASTRUCTURES

AOUT 1997

LEGENDE

🟩	**AIRE FORESTIERE (surface soumise à la législation forestière selon délimitation des lisières du 25 avril 1997).**
- - - - - - - - - -	**LIMITE AIRE FORESTIERE (limite de l'aire forestière selon délimitation des lisières du 25 avril 1997).**
🟥 - - - -	**DISTANCE DES CONSTRUCTIONS AUX LISIERES SELON LA LOI FORESTIERE (10 m. de la limite de l'aire forestière)**

\WINWORD\FICHIER\7538LEGE 020597 GE

ETABLI SUR LA BASE DES DONNEES CADASTRALES MAI 1997

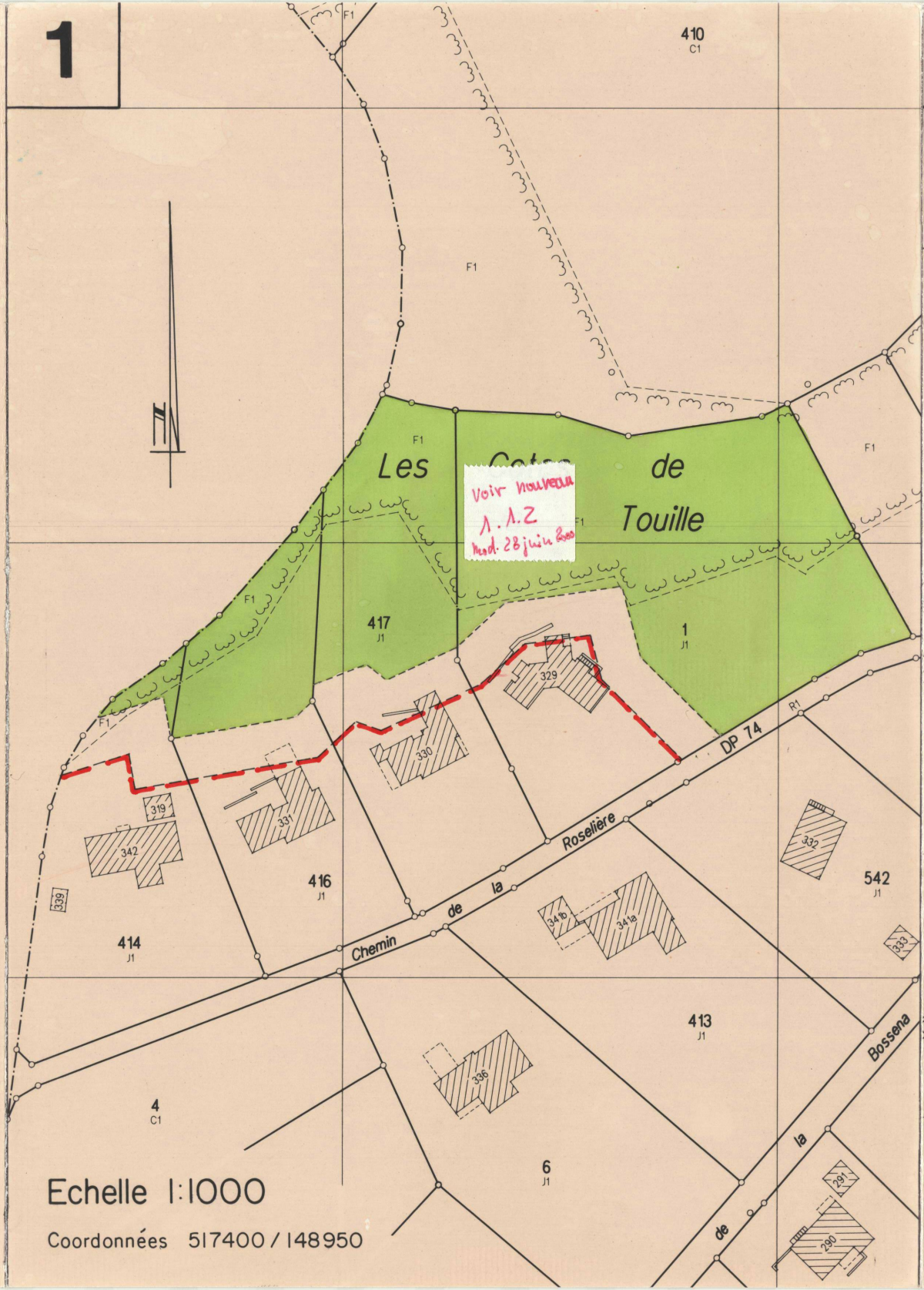
1
410
C1
F1
F1
F1
F1
Les Cotes de Touille
F1
F1
F1
417
J1
1
J1
329
330
331
319
342
339
416
J1
414
J1
DP 74
R1
Chemin de la Roselière
332
542
J1
341b
341a
333
413
J1
336
de la Bossena
4
C1
6
J1
291
290

Voir nouveau
1.1.2
mod. 28 juin 2000

Echelle 1:1000

Coordonnées 517400 / 148950

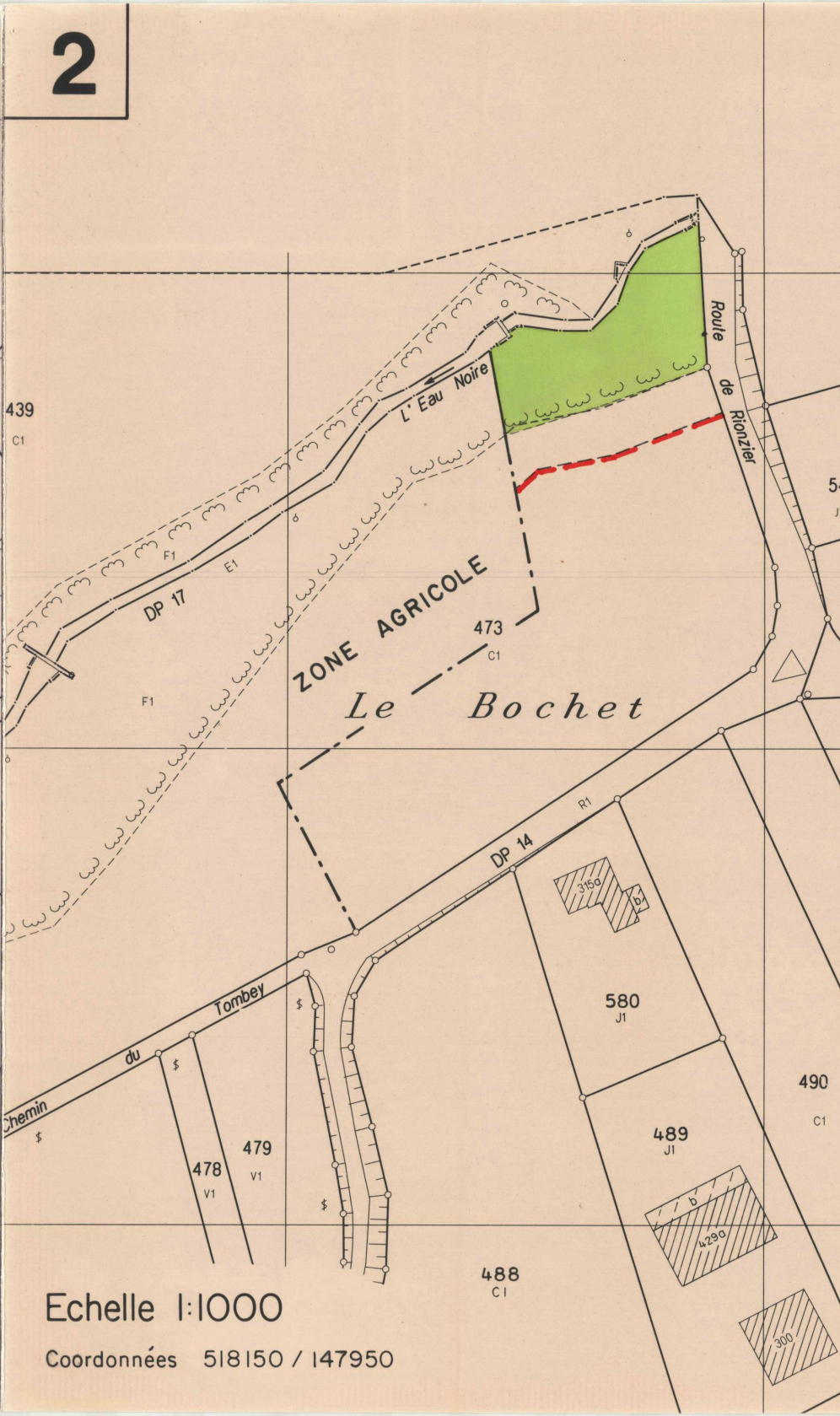
2
439
C1
Route de Rionzier
L' Eau Noire
F1
E1
DP 17
ZONE AGRICOLE
473
C1
Le Bochet
F1
R1
DP 14
315a
b
580
J1
490
C1
Chemin du Tombey
478
V1
479
V1
489
J1
b
429a
488
C1
300

Echelle 1:1000

Coordonnées 518150 / 147950

3

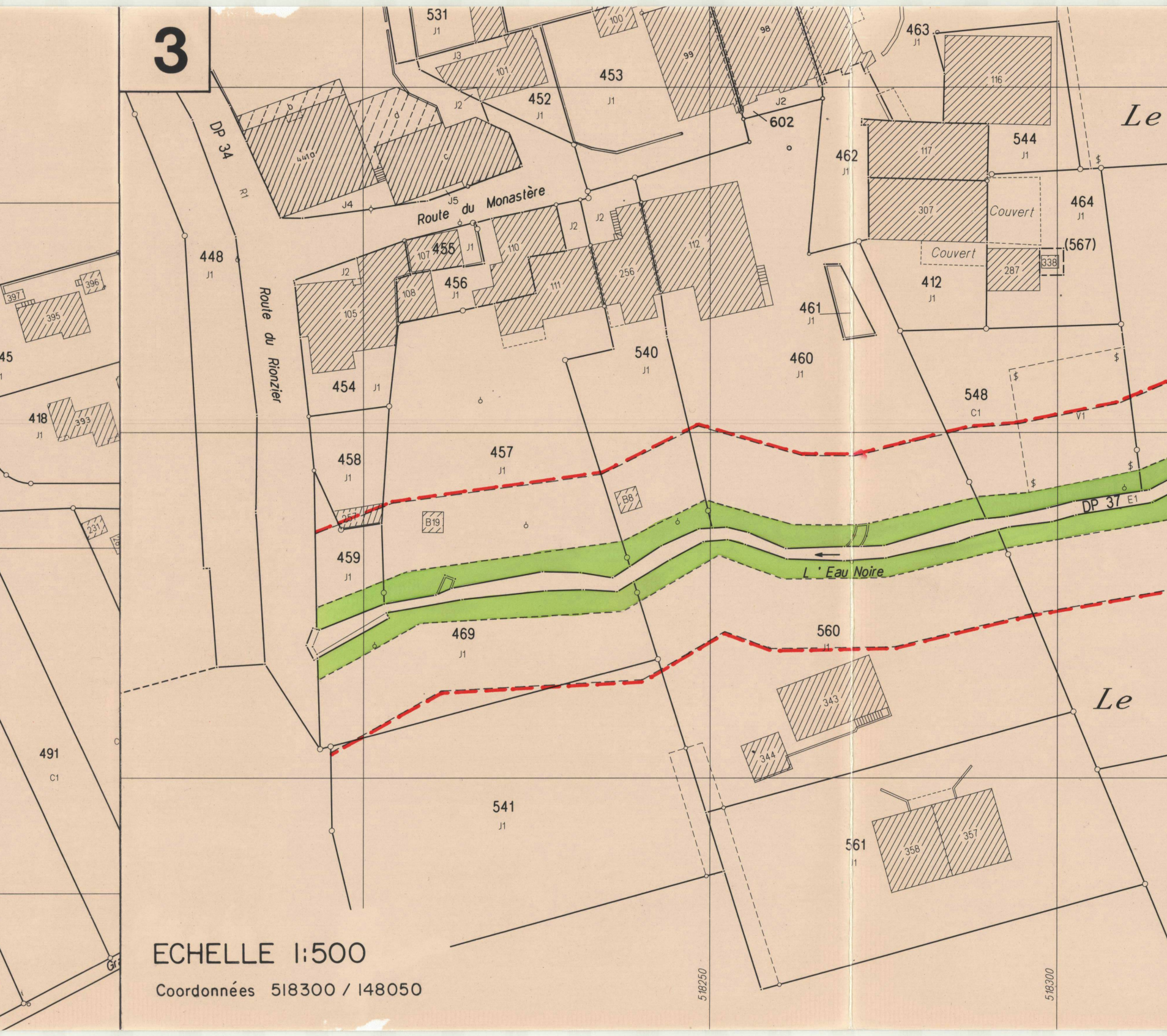
531
J1
100
99
98
463
J1
J3
101
453
J1
452
J1
J2
602
116
Le
DP 34
R1
4410
b
d
c
J4
J5
Route du Monastère
462
J1
117
544
J1
J2
J2
307
Couvert
464
J1
448
J1
107
455
J1
110
112
Couvert
(567)
338
287
412
J1
397
396
395
J2
108
456
J1
111
256
Route du Rionzier
105
461
J1
540
J1
460
J1
45
548
C1
454
J1
418
J1
393
V1
458
J1
457
J1
B8
251
B19
DP 37
E1
231
459
J1
L ' Eau Noire
469
J1
560
J1
Le
343
491
C1
344
541
J1
561
J1
358
357
Gr
518250
518300

ECHELLE 1:500

Coordonnées 518300 / 148050

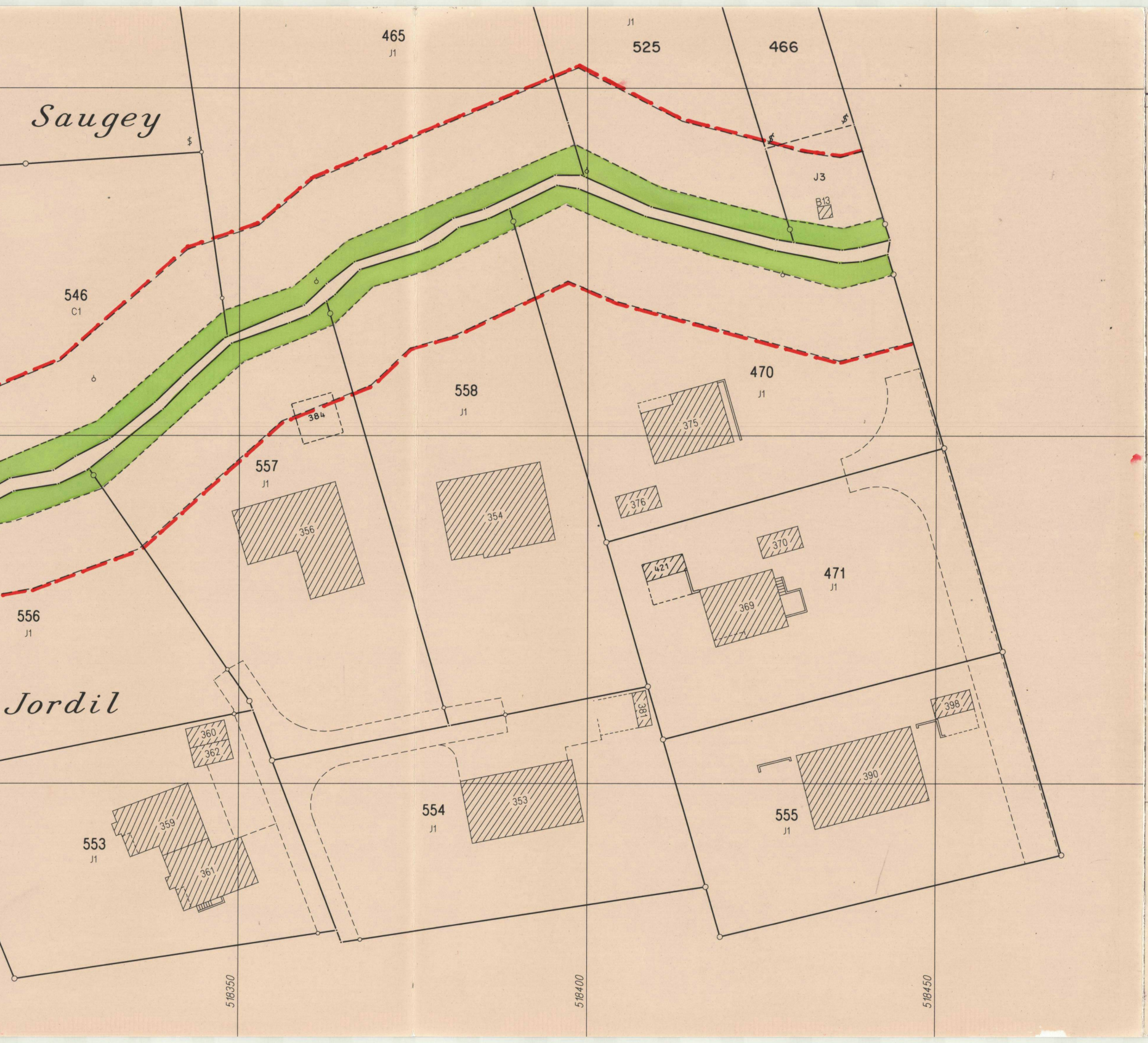
465
J1
J1
525
466
Saugey
J3
B13
546
C1
558
J1
470
J1
375
384
557
J1
356
354
376
370
421
471
J1
369
556
J1
Jordil
360
362
381
398
390
359
553
J1
361
554
J1
353
555
J1
518350
518400
518450

4

Echel

Coordon

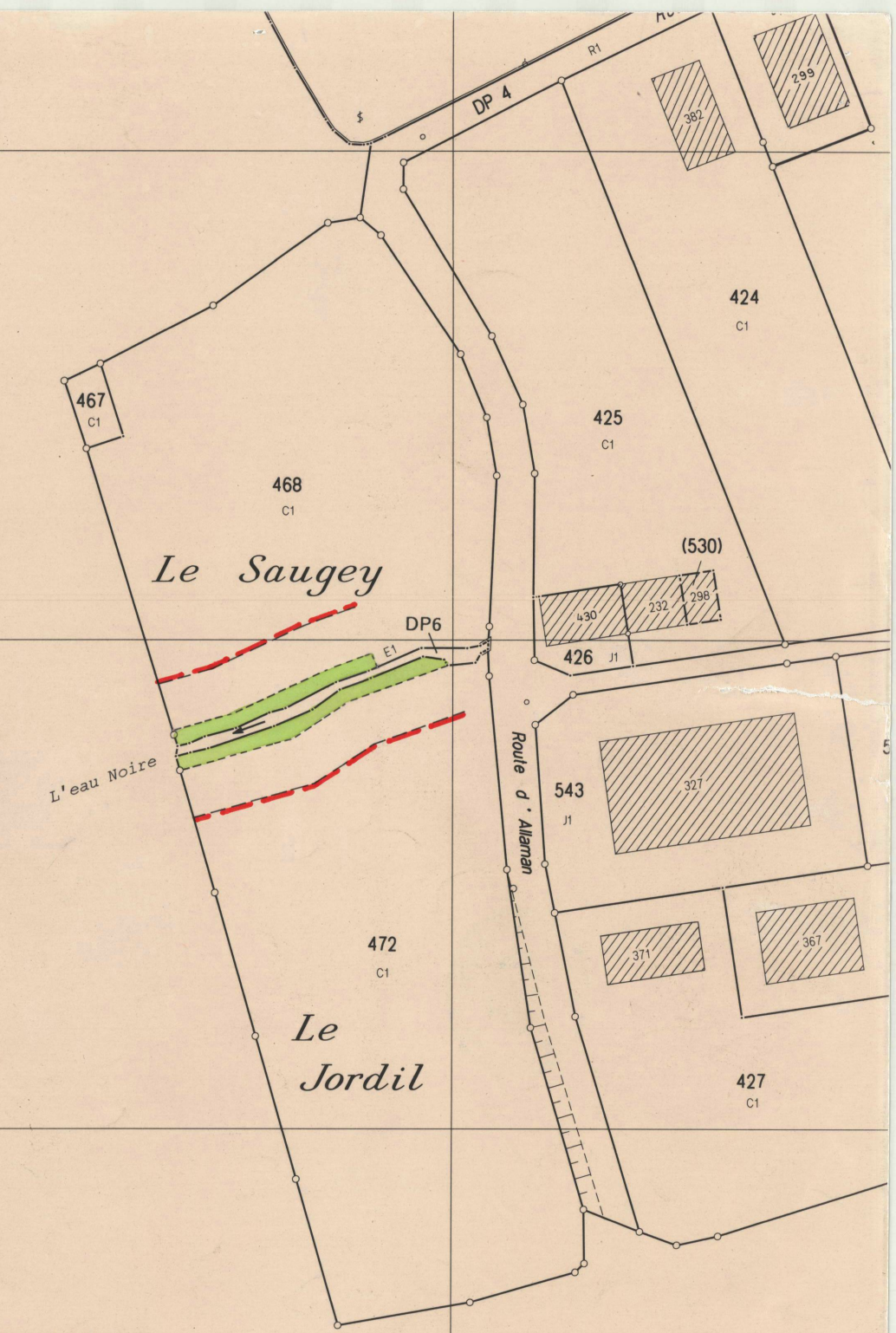
R1
DP 4
299
382
424
C1
467
C1
425
C1
468
C1
Le Saugey
(530)
DP6
E1
430
232
298
426
J1
L'eau Noire
Route d'Allaman
543
J1
327
371
367
472
C1
Le Jordil
427
C1

le 1:1000

nees 518450 / 148100